



РЕПУБЛИКА БЪЛГАРИЯ

МИНИСТЕРСТВО НА РЕГИОНАЛНОТО РАЗВИТИЕ И БЛАГОУСТРОЙСТВОТО И
МИНИСТЕРСТВОТО НА ПРАВОСЪДИЕТО

ОБЩИНА Брусарци ОБЛАСТ МОНТАНА, Булстат 000320580

УТВЪРЖДАВАМ:

(подпис и печат)

КМЕТ НА ОБЩИНА:

Наташа Младенова

(име, фамилия)



Вписване по ЗСПВ

Служба по вписванията:

СЪДИЯ ПО ВПИСВАНИЯТА:

.....

.....

Служба по Вписванията (име, фамилия)

АКТ № 728 рег. № 10684 от 03-12-2013

ЗА ПУБЛИЧНА ОБЩИНСКА СОБСТВЕНОСТ

партида №.....

Съдия по вписванията.....



Регистър 2

Досие 116

1. ДАТА НА СЪСТАВЯНЕ	03.12.2013 година
2. ПРАВНО ОСНОВАНИЕ	чл.2, ал.1, т.2 от Закона за общинската собственост, във връзка с чл.19, ал.1 Закона за собствеността и ползуването на земеделските земи; чл.45в, ал.10 от Правилника за прилагане на Закона за собствеността и ползуването на земеделските земи; Протоколно Решение №1 от 11.09.2008 г. за определяне на имотите по чл.19, ал.1 от ЗСПЗЗ, одобрено със Заповед №95 от 12.09.2008 г. на Директора на Областна Дирекция „Земеделие” гр.Монтана
3. ВИД И ОПИСАНИЕ НА ИМОТА	Имот №083038 /нула, осем, три, нула, три, осем/ в землището на гр.Брусарци, общ.Брусарци, местността „Долни връх”, с площ от 27,918 /двадесет и седем цяло деветстотин и осемнадесет/ дка. Начин на трайно ползване – пасище, мера. Категория на земята при неполивни условия - шеста. Начин на възстановяване на собствеността – нови граници
4. МЕСТОНАХОЖДЕНИЕ НА ИМОТА	Област Монтана, Община Брусарци, Землище гр.Брусарци, местността „Долни връх”, имот №083038
5. ГРАНИЦИ НА ИМОТА	Имоти с №№: 000224; 125001; 126001; 126002; 126005; 126006; 126007; 126008; 127014; 127015; 000179; 083037
6. ДАНЪЧНА ОЦЕНКА НА ИМОТА КЪМ МОМЕНТА НА УТВЪРЖДАВАНЕ НА АКТА:	1027,38 лв. /хиляда двадесет и седем лева и тридесет и осем стотинки/

7. СЪСОБСТВЕНИЦИ

Няма

8. НОМЕР И ДАТА НА СЪСТАВЕНИ
ПО-РАНО АКТОВЕ


Няма

9. ПРЕДОСТАВЕНИ ПРАВА ЗА УПРАВЛЕНИЕ:

Имотът се управлява от Кмета на Община Брусарци, на основание чл.12, ал.5 от Закона за
общинската собственост

10. АКТОСЪСТАВИТЕЛ:

Бистра Димитрова Борисова - Старши експерт „ОС, ПСД и К”



.....
(Подпис)

11. ЗАБЕЛЕЖКИ

СКИЦА - ПРОЕКТ

стр. 1 от 1

№ 002518/25.03.2016 г.

М 1:2000

на имот с номер **083044** в землището на гр. БРУСАРЦИ с ЕКАТТЕ 06570, общ. БРУСАРЦИ.

Имотът е собственост на:

1. ЗЕМИ ПО ЧЛ.19 ОТ ЗСПЗЗ, Рег. номер 0000006570, гр. БРУСАРЦИ, *****

Документ: от г.

Площ на имота: **16.760** дка. Начин на трайно ползване: **Пасище, мера**

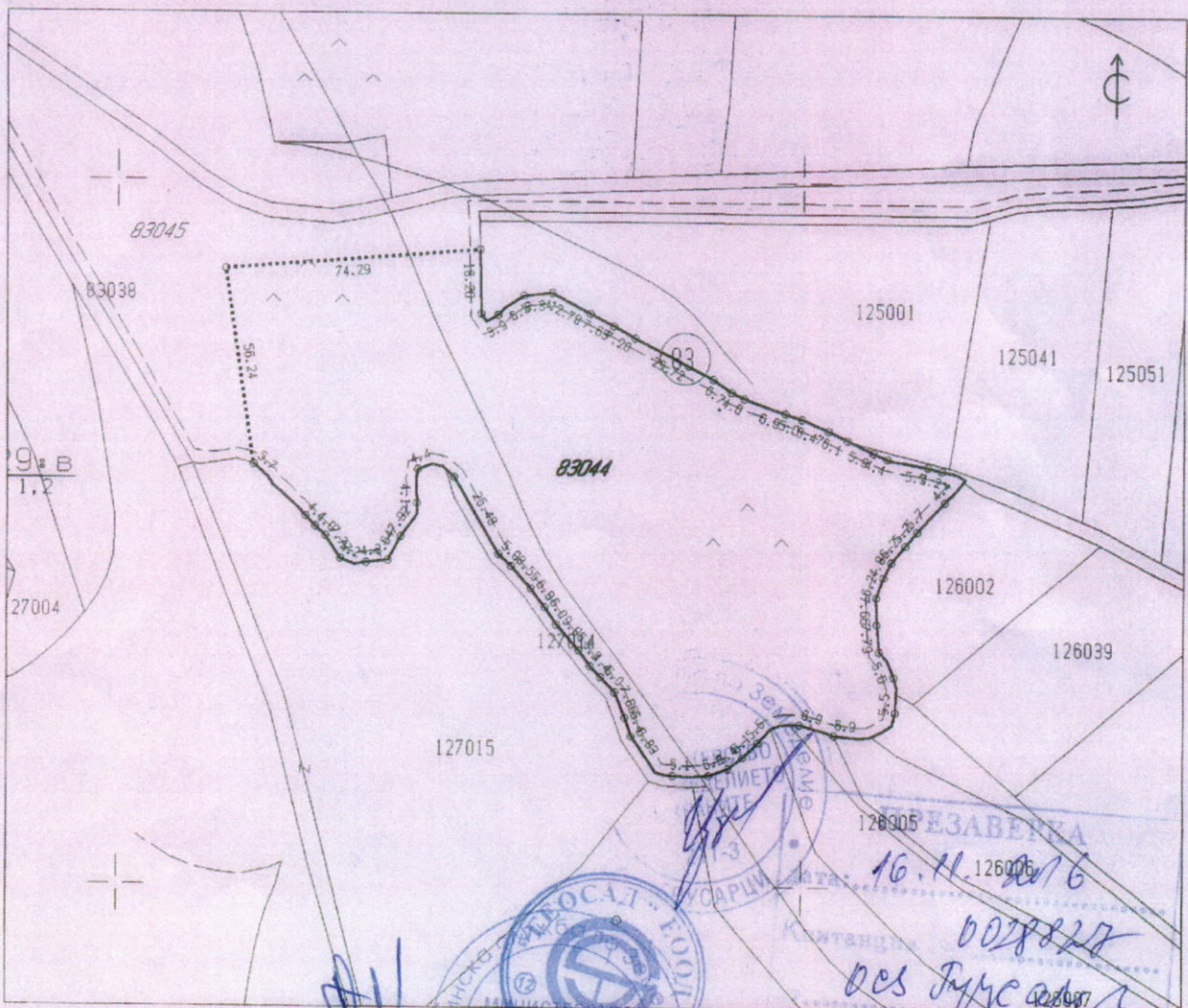
Вид собственост: **Общинска публична**

Категория на земята при неполивни условия: **Шеста**

Имотът се намира в местността **"ДОЛНИ ВРЪХ"** при граници и съсед:

№ 083045, Пасище, мера	на	ЗЕМИ ПО ЧЛ.19 ОТ ЗСПЗЗ
№ 127015, Широколист. гора	насл. на	МАНАСТИР СВ АРХАНГЕЛ МИХАИЛ
№ 127014, Горски път	на	ДЪРЖАВНО ЛЕСНИЧЕЙСТВО
№ 126008, Широколист. гора	на	ДЪРЖАВНО ЛЕСНИЧЕЙСТВО
№ 126007, Широколист. гора	на	ДЪРЖАВНО ЛЕСНИЧЕЙСТВО
№ 126005, Горски път	на	ДЪРЖАВНО ЛЕСНИЧЕЙСТВО
№ 126006, Широколист. гора	на	ДЪРЖАВНО ЛЕСНИЧЕЙСТВО
№ 126005, Горски път	на	ДЪРЖАВНО ЛЕСНИЧЕЙСТВО
№ 126002, Широколист. гора	насл. на	ТОДОР НИКОЛОВ ПЕШЕВ
№ 126001, Горски път	на	ДЪРЖАВНО ЛЕСНИЧЕЙСТВО
№ 125001, Широколист. гора	на	"ЕЛ ЗЕТ-60" ЕООД

Имотът е образуван от имот № 083038.



Скицата съдържа 1 стр. и има срок на валидност 6 месеца

Изработил:

Дата: **30.03.2016** г. Заверил:

Печат

инж. Р. Митев

"ГЕОСАД" ЕООД

/ ЦВЕТАН ШАРКОВ

/ НАЧАЛНИК на Общинска служба по земеделие

16.11.2016
0028227
Des Brusarci

С К И Ц А

стр. 1 от 1
Вх. № 05309А

№ K02317/03.12.2013 г.

М 1:4000

на имот с номер **083038** в землището на гр. БРУСАРЦИ с ЕКАТТЕ 06570, общ. БРУСАРЦИ.

Имотът е собственост на:

1. ЗЕМИ ПО ЧА.19 ОТ ЗСПЗЗ, Рег. номер 0000006570, гр. БРУСАРЦИ, *****

Документ: Решение по чл.27 ППЗСПЗЗ № 26Р от 23.12.1999 г.

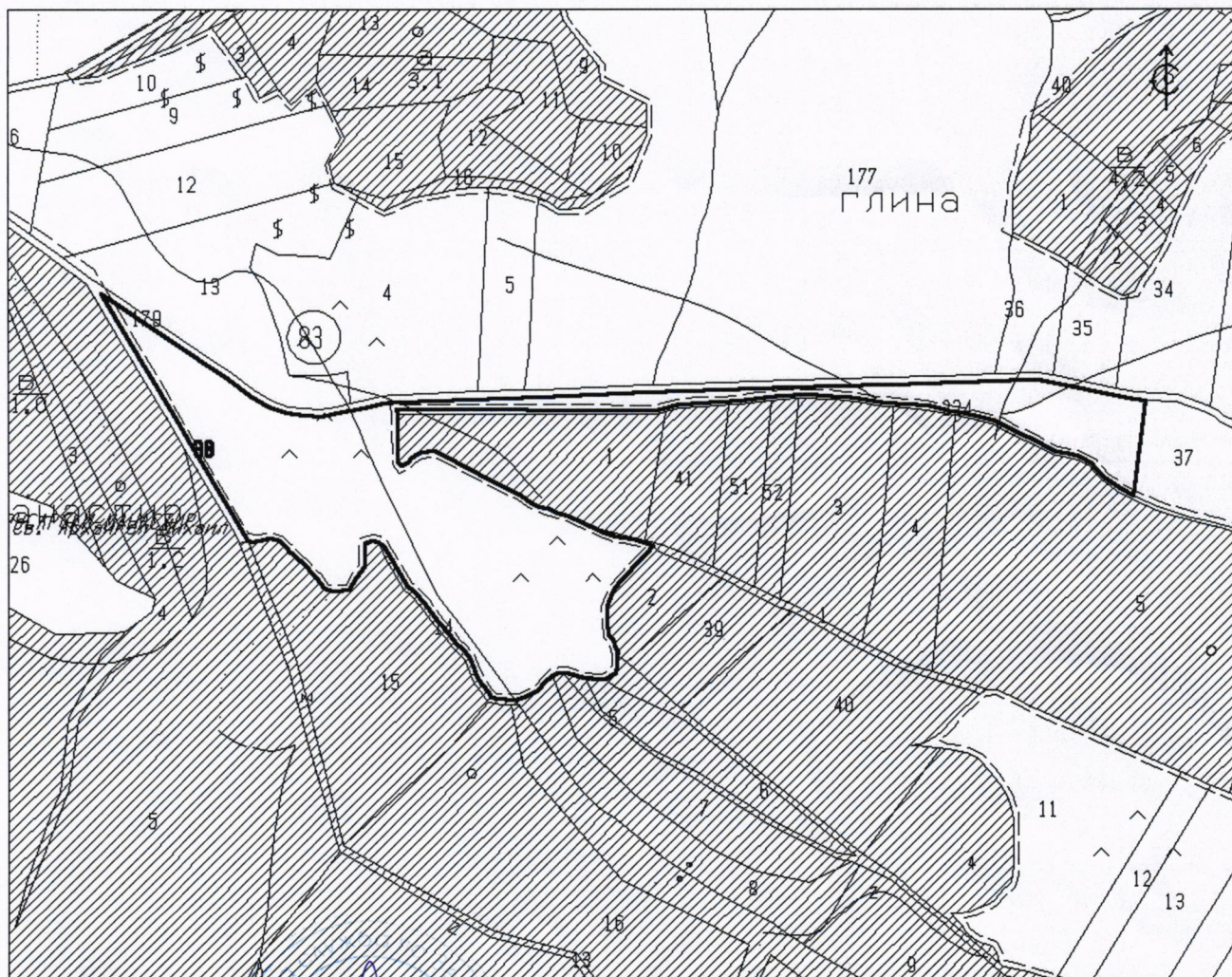
Площ на имота: **27.918 дка**. Начин на трайно ползване: **Пасище, пера**

Вид собственост: **Общинска публична**

Категория на земята при неполивни условия: **Места**

Имотът се намира в местността **"ДОАНИ ВРЪХ"** при граници и съседни:

№ 000224, Вътрешна река	на	ДЪРЖАВАТА - МОСВ
№ 125001, Широколист.гора	на	"БУАФИКС" ООД
№ 126001, Горски път	на	ДЪРЖАВНО ЛЕСНИЧЕЙСТВО
№ 126002, Широколист.гора	насл.	на ТОДОР НИКОЛОВ ПЕШЕВ
№ 126005, Горски път	на	ДЪРЖАВНО ЛЕСНИЧЕЙСТВО
№ 126006, Широколист.гора	на	ДЪРЖАВНО ЛЕСНИЧЕЙСТВО
№ 126005, Горски път	на	ДЪРЖАВНО ЛЕСНИЧЕЙСТВО
№ 126007, Широколист.гора	на	ДЪРЖАВНО ЛЕСНИЧЕЙСТВО
№ 126008, Широколист.гора	на	ДЪРЖАВНО ЛЕСНИЧЕЙСТВО
№ 127014, Горски път	на	ДЪРЖАВНО ЛЕСНИЧЕЙСТВО
№ 127015, Широколист.гора	насл.	на МАНАСТИР СВ АРХАНГЕЛ МИХАИЛ
№ 000179, Полски път	на	ОБЩИНА БРУСАРЦИ
№ 083037, Пасище, пера	насл.	на ЛОЗАН ИВАНОВ КОЛИН



Скицата съдържа 1 стр. и има срок на валидност 6 месеца.

Изработил: *[Signature]* / МАЯ ИВАНОВА МЛАДЕНОВА /

главен специалист /

Дата: *03.10.2013* г., Заверил: *[Signature]* / ЦВЕТАН КАМЕНОВ ШАРКОВ /

Печат: *[Stamp]* / НАЧАЛНИК на Общинска служба по земеделие /

Скицата е само за служебно ползване