



ОБЩИНА БРУСАРЦИ

3680 гр.БРУСАРЦИ, ул.„Георги Димитров“ № 85, тел. 09783 / 22-11, факс. 09783 / 29-11,
www.brusartsi.com, e-mail: brusartsi_adm@abv.bg

Изх. № РД-01-06-38/05.05.2016 г.

ДО
ОБЩИНСКИ СЪВЕТ БРУСАРЦИ

ДОКЛАДНА ЗАПИСКА

ОТ НАТАША МИХАЙЛОВА МЛАДЕНОВА
КМЕТ НА ОБЩИНА БРУСАРЦИ

ОТНОСНО: ОТСИЧАНЕ НА 20 (ДВАДЕСЕТ) БРОЯ ТОПОЛИ В ИМОТ № 544001, ИМОТ № 544004, ИМОТ № 542016 И ИМОТ № 604001, ОБЩИНСКА СОБСТВЕНОСТ В ЗЕМЛИЩЕТО НА С. КРИВА БАРА, ОБЩИНА БРУСАРЦИ

УВАЖАЕМИ ГОСПОЖИ И ГОСПОДА ОБЩИНСКИ СЪВЕТНИЦИ,

В общинска администрация Брусарци е постъпила Докладна записка с вх. № СД-05-07-6/21.03.2016 г. от Кмета на с. Крива бара, с която се иска разрешение за отсичане на 20 (двадесет) броя тополи в поречието на река Лом и река Гаговица – имот № 544001, местността „Стублата“ по КВС на с. Крива бара, с начин на трайно ползване „нива“; имот № 544004, местността „Стублата“ по КВС на с. Крива бара, с начин на трайно ползване „нива“; имот № 542016, местността „Сини вир“ по КВС на с. Крива бара, с начин на трайно ползване „пасище, мера“ и имот № 604001, местността „През Лома“ по КВС на с. Крива бара, с начин на трайно ползване „пасище, мера“. Част от тополите са паднали, а друга част са наклонени в следствие на придошлите води на река Лом и река Гаговица. Средствата от добитата дървесина са необходими за ремонт на пешеходния мост над р. Гаговица по посока ж.п. гара Крива бара.

Във връзка с гореизложеното, предлагам на Общински Съвет Брусарци следния проект за решение:

На основание чл. 21, ал. 2, във връзка с чл. 21, ал.1, т. 8 от ЗМСМА, Общинския Съвет Брусарци

РЕШИ:

1. Разрешава отсичането на 20 (двадесет) броя тополи в имот № 544001, местността „Стублата“ по КВС на с. Крива бара, с начин на трайно ползване „нива“, частна общинска собственост – земи по чл.19 от ЗСПЗЗ; имот № 544004, местността „Стублата“ по КВС на с. Крива бара, с начин на трайно ползване „нива“, частна общинска собственост – земи по чл.19 от ЗСПЗЗ; имот № 542016, местността „Сини вир“ по КВС на с. Крива бара, с начин на трайно ползване „пасище, мера“, публична общинска собственост – земи по чл.19 от ЗСПЗЗ и имот № 604001, местността „През Лома“ по КВС на с. Крива бара, с начин на трайно ползване „пасище, мера“, публична общинска собственост – земи по чл.19 от ЗСПЗЗ.

2. Възлага на Кмета на Община Брусарци, да проведе публичен търг с явно наддаване за продажба на 20 (двадесет) броя тополи, като цената да включва и разходите за тяхното добиване.

3. Средствата от продажбата на тополите да постъпят по сметката на Община Брусарци, като същите се разходват целево за ремонт на пешеходния мост над р. Гаговица по посока ж.п. гара Крива бара.

Приложение:

1. Докладна записка с вх. № СД-05-07-6/21.03.2016 г. – 1 бр.
2. Скица № К05310/25.04.2016 г. – 1 бр.
3. Скица № К05311/25.04.2016 г. – 1 бр.
4. Скица № К05308/25.04.2016 г. – 1 бр.
5. Скица № К05309/25.04.2016 г. – 1 бр.

ВНОСИТЕЛ:

НАТАША МИХАЙЛОВА МЛАДЕНОВА
КМЕТ НА ОБЩИНА БРУСАРЦИ



ИЗГОТВИЛ:

ИРЕНА ОГНЯНОВА ИВАНОВА
СТАРШИ ЕКСПЕРТ „ЕКОЛОГИЯ И ЗЕМЕДЕЛИЕ”



КМЕТСТВО С.КРИВА БАРА,ОБЩ.БРУСАРЦИ

П.КОД 3669
УЛ. "Д.БЛАГОЕВ" №1

ТЕЛ.КОД 09783
ТЕЛ. 23 10

e-mail:kriva.bara@abv.bg

26-151/
Изх.№. 17.03.2016г

ОБЩИНА БРУСАРЦИ
Вх.№. СД-С5 СУС
.....21.03.2016г

ДО

НАТАША МИХАЙЛОВА
КМЕТ ОБЩИНА БРУСАРЦИ

ДОКЛАДНА ЗАПИСКА

От ПЕТЪР БОРИСОВ СПАСОВ
Кмет на Кметство с.Крива бара

ОТНОСНО: ПОЧИСТВАНЕ НА РЕЧНИТЕ КОРИТА НА РЕКИТЕ ЛОМ И ГАГОВИЦА.

Уважаема Госпожо Михайлова,

В резултат на прииждане на водите на реките Лом и Гаговица има паднали и повалени тополи – около 20 бр.

Моля Вашето разрешение за отрязване и отстраняване на горепосочените тополи, като за целта бъде осигурена лицензирана фирма за премахването им.

Средствата добити от тополите Моля да бъдат върнати в Кметство с.Крива бара за ремонтиране на пешеходния мост над р.Гаговица, посока ж.п.гара с.Крива бара.Щетите по моста: ступен предпазен парапет – 20 м. и спукана циментова плоча – 10 м.бяха нанесени през 2014г. при отсичане на тополи от частен имот – собственост на г-жа Детелина Аббас от с.Крива бара.

С уважение,

ПЕТЪР СПАСОВ
Кмет Кметство с.Крива бара

ВЯРНО С ОРИГИНАЛА
ПОДПИС



С К И Ц А

стр. 1 от 1
Вх. № 00325

№ K05310/25.04.2016 г.
М 1:1000

на имот с номер **544001** в землището на с.КРИВА БАРА с ЕКАТТЕ 39743, общ.БРУСАРЦИ.

Имотът е собственост на:

1. ЗЕМИ ПО ЧАЕН 19 ОТ ЗСПЗЗ, Рег. номер 00325, с.КРИВА БАРА, *****

Документ: Решение по чл.27 ППЗСПЗЗ № 2КРБ от 26.09.1997 г.

Площ на имота: 4.249 дка. Начин на трайно ползване: Нива

Вид собственост: Общинска частна

Категория на земята при неполивни условия: Трета

Имотът се намира в местността "СТУБАЛАТА" при граници и съседни:

№ 000201, Вътрешна река

на ДЪРЖАВАТА - МОСВ

№ 000171, Полски път

на ОБЩИНА ГР.БРУСАРЦИ

№ 544007, Нива

на ЕМАНУИЛ МЕТОДИЕВ НИКОЛОВ и др.



Скицата съдържа 1 стр. и има срок на валидност 6 месеца.

Изработил:

ИВЕЛИН ЙОРДАНОВ ВАСИЛЕВ

главен експерт

Дата: 25.04.2016 г. Заверил:

ЦВЕТАН КАМЕНОВ ШАРКОВ

Печат 211-3

НАЧАЛНИК на Общинска служба по зенеделие

ВЯРНО СОПЛИКАНА
ПОДПИС



С К И Ц А

стр. 1 от 1
Вх. № 00325

№ K05311/25.04.2016 г.

М 1:5000

на имот с номер **544004** в землището на с.КРИВА БАРА с ЕКАТТЕ 39743, общ.БРУСАРЦИ.

Имотът е собственост на:

1. ЗЕМИ ПО ЧАЕН 19 ОТ ЗСПЗЗ, Рег. номер 00325, с.КРИВА БАРА, *****

Документ: Решение по чл.27 ПЗСПЗЗ № 2КРБ от 26.09.1997 г.

Площ на имота: **31.555 дка.** Начин на трайно ползване: **Нива**

Вид собственост: **Общинска частна**

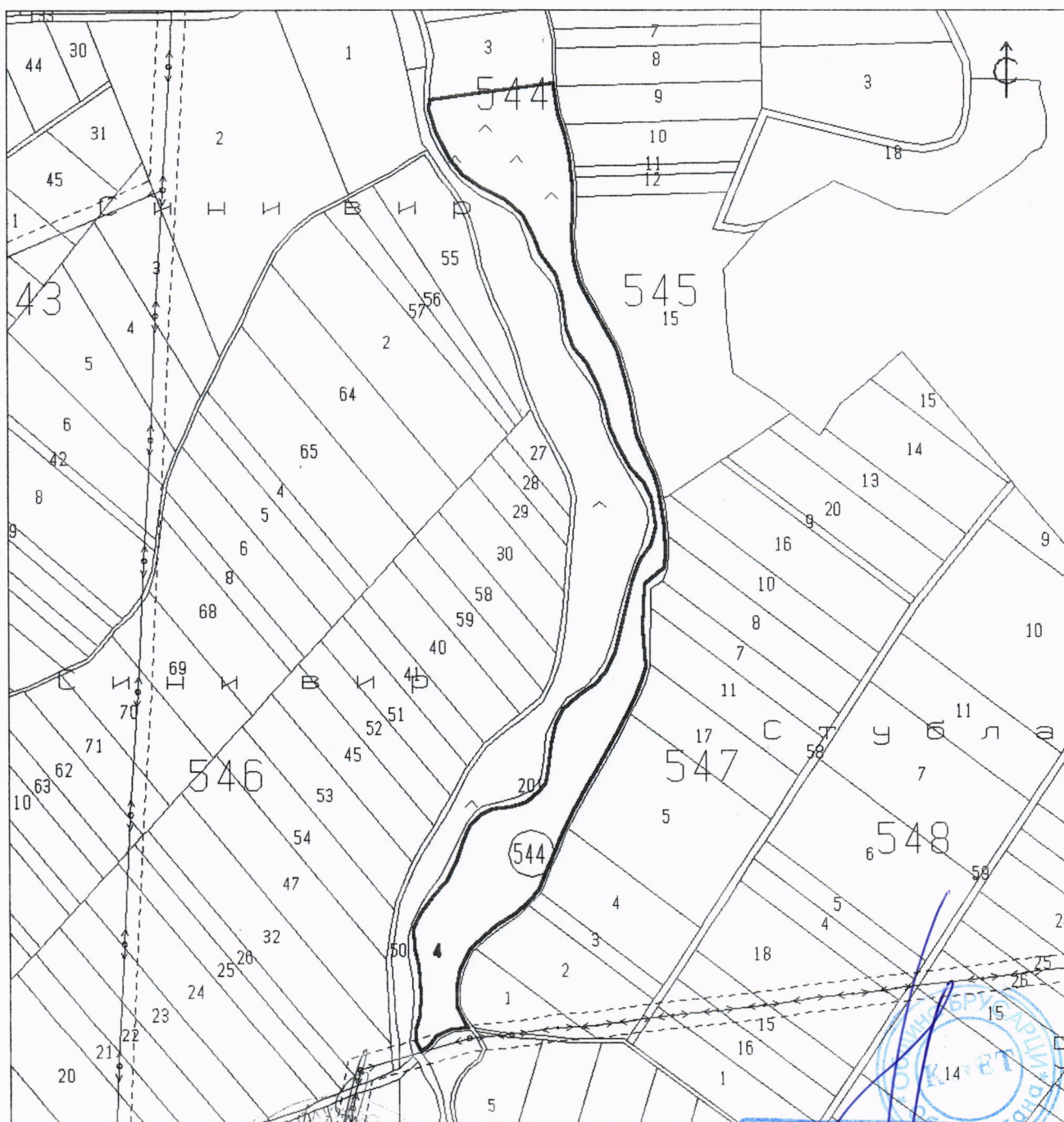
Категория на земята при неполивни условия: **Трета**

Имотът се намира в местността "СТУБАЛАТА" при граници и съседни:

№ 000201, Вътрешна река на ДЪРЖАВАТА - МОСВ

№ 544003, Нива насл. на РАЙНА ИВАНОВА ЯНКУЛОВА и др.

№ 000171, Полски път на ОБЩИНА ГР.БРУСАРЦИ



Скицата съдържа 1 стр. и има срок на валидност 6 месеца.

Изработил: ИВЕЛИН ЙОРДАНОВ ВАСИЛЕВ

Гладши експерт

Дата: 25.04.2016 г. Заверил: ЦВЕТАН КАМЕНОВ ШАРКОВ

НАЧАЛНИК на Общинска служба по земеделие

ВЯРНО С ОРИГИНАЛА
ПОДПИС



С К И Ц А

№ K05308/25.04.2016 г.
М 1:5000

на имот с номер **542016** в землището на с. КРИВА БАРА с ЕКАТТЕ 39743, общ. БРУСАРЦИ.

Имотът е собственост на:

1. ЗЕМИ ПО ЧЛЕН 19 ОТ ЗСПЗЗ, Рег. номер 00325, с. КРИВА БАРА, *****
Документ: Решение по чл. 27 ППЗСПЗЗ № 2КРБ от 26.09.1997 г.

Площ на имота: **107.385 дка.** Начин на трайно ползване: **Пасище, пера**

Вид собственост: **Общинска публична**

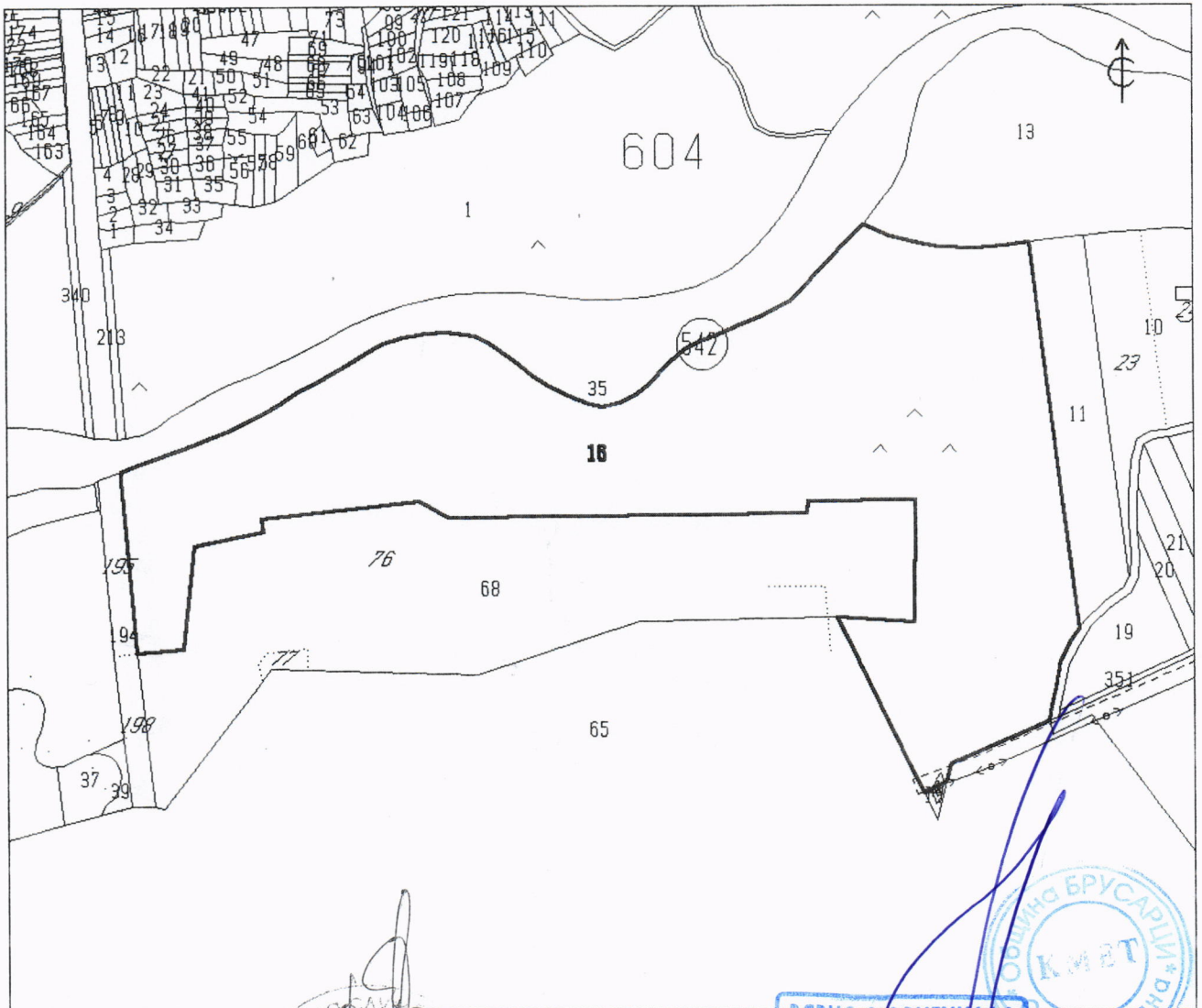
Категория на земята при неполивни условия: **Пета**

Имотът се намира в местността "СИНИ ВИР" при граници и съседни:

№ 542015, Електропровод	на ДЪРЖАВАТА
№ 000065, Населено място	на СЕЛО КРИВА БАРА
№ 000068, Др. селищна тер.	на СЕЛО КРИВА БАРА
№ 000194, Път III кл	на ДЪРЖАВАТА
№ 000035, Вътрешна река	на ДЪРЖАВАТА - МОСВ
№ 542013, Пасище с храсти	на ЗЕМИ ПО ЧЛЕН 19 ОТ ЗСПЗЗ
№ 542011, Нива	на ДАНИЕЛ ЦВЕТКОВ ГОРАНОВ
№ 000133, Полски път	на ОБЩИНА ГР. БРУСАРЦИ
№ 000065, Населено място	на СЕЛО КРИВА БАРА

Имотът е образуван от имот № 542006.

Имотът има договор за аренда.



Скицата съдържа 1 стр. и има срок на валидност 6 месеца.

Изработил: **ИВЕЛИН ЙОРДАНОВ ВАСИЛЕВ**

младши експерт

Дата: **25.04.2016** г. Заверил: **ЦВЕТАН КАМЕНОВ ШАРКОВ**

Печат: **НАЧАЛНИК на Общинска служба по земеделие**

ВЯРНО С ОРИГИНАЛА
ЗАПИС



С К И Ц А

стр. 1 от 1
Вх. № 00325

№ K05309/25.04.2016 г.
М 1:4000

на имот с номер **604001** в землището на с.КРИВА БАРА с ЕКАТТЕ 39743, общ.БРУСАРЦИ.

Имотът е собственост на:

1. ЗЕМИ ПО ЧАЕН 19 ОТ ЗСПЗЗ, Рег. номер 00325, с.КРИВА БАРА, *****

Документ: Решение по чл.27 ППЗСПЗЗ № 2КРБ от 26.09.1997 г.

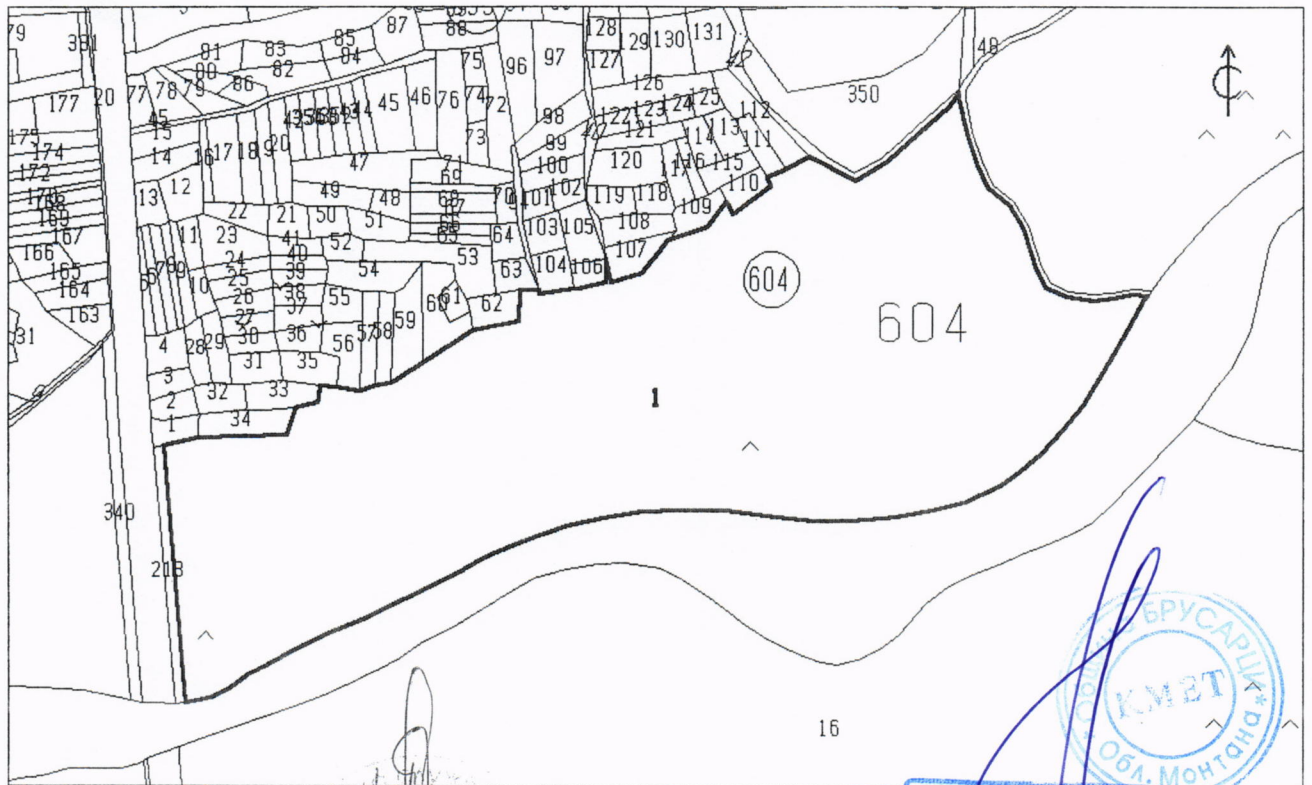
Площ на имота: **68.925 дка.** Начин на трайно ползване: **Пасище, пера**

Вид собственост: **Общинска публична**

Категория на земята при неполивни условия: **Трета**

Имотът се намира в местността "ПРЕЗ АДА" при граници и съседни:

№ 000213, Полски път	на	ОБЩИНА ГР.БРУСАРЦИ
№ 536001, Зеленч.култура	насл. на	ЦВЕТАН ЗАХАРИЕВ БОЕВ
№ 536034, Зеленч.култура	на	ЗЕМИ ПО ЧАЕН 19 ОТ ЗСПЗЗ
№ 536033, Зеленч.култура	на	ЕЛИСАВЕТА ЦВЕТКОВА ИВАНОВА
№ 536035, Зеленч.култура	на	СЛАВЧО ЙОРДАНОВ БОЖИНОВ
№ 536056, Зеленч.култура	на	ЙОРДАНКА ДИМИТРОВА БОДЖОВА и др.
№ 536057, Зеленч.култура	на	МИЛАНЧО МЛАДЕНОВ МИЛАНОВ
№ 536058, Зеленч.култура	на	"АДВАНС ТЕРАФОНД" АДЦИ
№ 536059, Зеленч.култура	насл. на	ЕВДОКИЯ ЕЛЕНКОВА МИХАЙЛОВА
№ 536060, Зеленч.култура	на	ИВАН МИАКОВ ИВАНОВ и др.
№ 536062, Зеленч.култура	насл. на	ИВАН АЛЕКСИЕВ ГЕОРГИЕВ
№ 536063, Зеленч.култура	на	АННА БОРИСОВА НИКИТОВА
№ 536104, Зеленч.култура	насл. на	ВЛАДИСЛАВ МЛАДЕНОВ НИКОЛОВ
№ 536106, Зеленч.култура	насл. на	ВЛАДИСЛАВ ЕФРЕМОВ ПЪРВАНОВ
№ 536107, Зеленч.култура	на	ЗЕМИ ПО ЧАЕН 19 ОТ ЗСПЗЗ
№ 536109, Зеленч.култура	на	"СОРТОВИ СЕМЕНА - ВАРДИМ"ЕАД
№ 536110, Зеленч.култура	на	"АГРО ИНВЕСТ ИНЖЕНЕРИНГ" АД
№ 536111, Зеленч.култура	на	МЕТОДИ ИВАНОВ МЕТОДИЕВ
№ 536112, Зеленч.култура	насл. на	ГЕОРГИ ЕВСТАТИЕВ ТРИФОНОВ
№ 000033, Полски път	на	ОБЩИНА ГР.БРУСАРЦИ
№ 000048, Полски път	на	ОБЩИНА ГР.БРУСАРЦИ
№ 000035, Вътрешна река	на	ДЪРЖАВАТА - МОСВ



Скицата съдържа 1 стр. и има срок на валидност 6 месеца.

Изработил: ИВЕЛИН ЙОРДАНОВ ВАСИЛЕВ

младши експерт

Дата: 25.04.2016 г. Заверил: ЦВЕТАН КАМЕНОВ ШАРКОВ

Печат: НАЧАЛНИК на Общинска служба по земеделие

ВЯРНО С ОРИГИНАЛА
ПОДПИС



