



# ОБЩИНА БРУСАРЦИ

3680 гр. БРУСАРЦИ, ул., „Георги Димитров“ № 85, тел. 09783 / 22-11, факс. 09783 / 29-11,  
www.brusartsi.com, e-mail: [brusartsi\\_adm@abv.bg](mailto:brusartsi_adm@abv.bg)

Изх. №

РД-01-06-34/21.05.19г.

ДО  
ПРЕДСЕДАТЕЛЯ НА ОБЩНСКИ СЪВЕТ  
ГР. БРУСАРЦИ

## ДОКЛАДНА ЗАПИСКА

От Наташа Михайлова Младенова – Кмет на община Брусарци

**ОТНОСНО:** Искане на началника на Общинска служба по земеделие гр. Брусарци за обезщетяване от общинския поземлен фонд (ОПФ) на основание чл. 45ж, ал. 1 от ППЗСПЗЗ и § 27, ал. 2, т. 1 от Преходни и заключителни разпоредби /ПЗР/ към Закона за изменение и допълнение /ЗИД/ на Закона за собствеността и ползването на земеделската земя /ЗСПЗЗ / в землището на с. Смирненски, общ. Брусарци

Уважаема госпожо председател,  
Уважаеми дами и господа общински съветници,

В Общинска администрация Брусарци е постъпило Искане от Цветан Каменов Шарков – Началник ОСЗ гр. Брусарци с вх. № СД-03-06-16/08.05.2019 г., заедно с приложенията към него, за обезщетяване по реда на чл. 45ж, ал. 1 от ППЗСПЗЗ и § 27, ал. 2, т. 1 от ПЗР на ЗИДЗСПЗЗ върху имот в землището на с. Смирненски, местност „Под село“, НТП – нива с площ от 2000 кв.м.

Към искането е окомплектована преписка с необходимите документи по искане от страна на Цветан Георгиев Флоров, наследник на Георги Флоров Николов за възстановяване на земеделски имот, признат за възстановяване в стари реални граници в землището на с. Смирненски с Решение на ПК Брусарци № 2539С/06.10.1999 г.

Приложен е протокол за идентифициране на имотните граници, в който са посочени границите на имота по т. 1 от решение на Поземлена комисия гр. Брусарци № 2539С/06.10.1999 г.

След извършената идентификация е установено, че имота се намира в землището на с. Смирненски, в имоти 67564.71.25 /стар номер 071025/ и имот 67564.71.46 /стар номер 071046/ от КК одобрена със Заповед № РД 18-1017/26.04.2018 г. на Изпълнителния директор на АГКК. По КК и КР е:

- 67564.71.25 – НТП – нива, местност „Андреево кладенче“ с площ 4371 кв.м.;
- 67564.71.46– НТП – нива, местност „Андреево кладенче“ с площ 549 кв.м.;

Изготвена е и скица – проект за изменение на КК и КР за поземлени имоти 67564.71.25 и 67564.71.46 от КК одобрена със Заповед № РД 18-1017/26.04.2018 г. на Изпълнителния директор на АГКК, с която се заличават имоти:

- 67564.71.25 – НТП – нива, местност „Андреево кладенче“ с площ 4371 кв.м.;
- 67564.71.46– НТП – нива, местност „Андреево кладенче“ с площ 549 кв.м.;

**И се новообразуват следните недвижими имоти:**

1. **67564.71.89** с проектна площ 2070 кв.м. при съседни: 67564.72.96, 67564.71.24, 67564.71.87, 67564.71.88 и 67564.71.47
2. **67564.71.88** с проектна площ 327 кв.м. при съседни: 67564.71.86, 67564.71.47, 67564.71.89, 67564.71.87
3. **67564.71.87** с проектна площ 2523 кв.м. при съседни: 67564.71.86, 67564.71.88, 67564.71.89, 67564.71.24

Имоти с идентификатори 67564.71.25 и 67564.71.46, от който е новообразуван Поземлен имот с идентификатор 67564.71.89 в землището на с. Смирненски, с площ 2070 кв.м. са общинска собственост по смисъла на чл. 19, ал. 1 от ЗСПЗЗ и фигурират в приложение 10 към раздел 1, т. 1 от протоколно решение №1/11.09.2008 г., одобрено със Заповед № 95/12.09.2008 г. на Директора на ОД „Земеделие“ гр. Монтана.

Във връзка с гореизложеното предлагам Общински съвет – Брусарци да вземе следното решение:

На основание чл. 21, ал. 1, т. 8 от ЗМСМА и във връзка с чл. 45ж, ал. 1 и ал. 2 от ППЗСПЗЗ и § 27, ал. 2, т. 1 от ПЗР към ЗИД на ЗСПЗЗ и подробно изложените в настоящата докладна записка мотиви Общински съвет Брусарци:

### РЕШИ:

1. Общински съвет Брусарци дава съгласие: поземлен имот с идентификатор 67564.71.89, НТП – нива, предназначение на територията - земеделска, местност „ Андреево кладенче” с площ 2070 кв.м. в землището на с. Смирненски, общ. Брусарци, земя по чл. 19 в съществуващи стари реални граници, новообразуван от имоти с идентификатор 67564.71.25 и 67564.71.46, **да се предостави** на Общинска служба „Земеделие“ Брусарци за постановяване на решение за възстановяване право на собственост на наследници на Георги Флоров Николов;

2. Възлага на Кмета на Община Брусарци да връчи Решението на Общинския съвет на лицето по чл. 45д, ал. 2 от ППЗСПЗЗ и служебно на Общинска служба „Земеделие“ Брусарци по реда на АПК в предвидените законови срокове;

3. Описаните в т. 1 поземлен имот с КИ 67564.71.25 и поземлен имот с КИ 67564.71.46 да се деактуват и отпишат от актовете книги за имоти частна общинска собственост, а поземлени имоти с КИ 67564.71.88 и поземлен имот с КИ 67564.71.87 да се актуват като общинска собственост .

#### Приложение :

- Искане на Началника на ОСЗ – Брусарци вх. № СД-03-06-16/08.05.2019 г.;
- Протокол за идентифициране на имотните граници;
- Геодезическо заснемане;
- Скица – проект за изменение на КК и КР за имоти № 67564.71.46 и № 67564.71.25 с приложение.
- Решение на Поземлена комисия гр. Брусарци № 2539С/06.10.1999 г.
- Удостоверение за наследници;
- Заповед № 95/12.09.2008 г. на Директора на ОД „Земеделие” гр. Монтана и извлечение от приложение 10 към раздел 1, т. 1 от протоколно решение №1/11.09.2008 г.

**ВНОСИТЕЛ:**  
**НАТАША МИХАЙЛОВА МЛАДЕНОВА**  
**КМЕТ НА ОБЩИНА БРУСАРЦИ**

**ИЗГОТВИЛ:**  
**ИРЕНА ОГНЯНОВА ИВАНОВА**  
**ГЛАВЕН ЕКСПЕРТ „ЕКОЛОГИЯ И ЗЕМЕДЕЛИЕ”**

**СЪГЛАСУВАЛ:**  
**ЦВЕТАН ДИМИТРОВ**  
**АДВОКАТ**



# РЕПУБЛИКА БЪЛГАРИЯ

Министерство на земеделието, храните и горите  
Областна дирекция "Земеделие" - гр.Монтана  
Общинска служба по земеделие - гр.Брусарци

ДО  
КМЕТ НА  
ОБЩИНА БРУСАРЦИ

ОБЩИНА БРУСАРЦИ  
Вх.№ СД-03-06-16  
08.05.2019г.

ОБЩИНСКА СЛУЖБА ПО ЗЕМЕДЕЛИЕ  
БРУСАРЦИ РД-2212  
Вх.№ .....  
08.05.2019 год.

*Иван Цветанов*  
09.05.2019  
ОБЩИНА БРУСАРЦИ  
"ГЕОРГИ ТРАЙКОВ" №20

**ОТНОСНО: Предоставяне на имоти от общинския поземлен фонд,  
в изпълнение на § 27, ал.2, т.1 от ПЗР на ЗИД ЗСПЗЗ.**

УВАЖАЕМА ГОСПОЖО КМЕТ,

Във връзка със заявление с Вх. № 14/24.01.2019г. при Общинска служба по земеделие гр.Брусарци и на основание чл.45ж, ал.1 и ал.2 от ППЗСПЗЗ, във връзка с § 27, ал.2, т.1 от ПЗР на ЗИД ЗСПЗЗ,

Моля да приемете комплектовани необходимите документи с молба от гражданин за възстановяване право на собственост върху земеделски имот по реда на ЗСПЗЗ.

Заявлението е от Цветан Георгиев Флоров , като наследник на Георги Флоров Николов, б.ж. на с.Смирненски – за възстановяване на земеделски имот, признат за възстановяване в стари реални граници в землището на с. Смирненски с решение на ПК Брусарци, №2539С /06.10.1999г. Имотът е с позиция №1 от решението, с НТП - Нива, площ – 2,000 дка, в местност – „Под село”. Към заявлението е приложено удостоверение за наследници с изх.№ СМ-40/23.01.2019г., издадено от с.Смирненски.

Същото е окомплектовано със скици-проект на идентифицираният на място имот в същото землище, съвместно с фирма "ГЕОТЕХКОНСУЛТ-97" ООД (същата е вписана в регистъра на лицата правоспособни за извършване на дейности по кадастър).

Идентифицираният проектен имот е с идентификатор: 67564.71.89, с площ 2070 кв.м., в местност "Андреево кладенче", в землището на с. Смирненски. Същият имот се намира в имоти с идентификатори: 67564.71.25 (със стар №071025) и 67564.71.46 (със стар №071046) от КК, одобрена със Заповед РД-18-1017/26.04.2018г. на Изпълнителния директор на АГКК.

Имотите в момента в КК и КР са:

- 67564.71.25 – НТП „Нива", категория III, местност "Андреево кладенче", площ 4371 кв.м., собственик: Община Брусарци.
- 67564.71.46 – НТП „Нива", категория III, местност "Андреево кладенче", площ 549 кв.м., собственик: Община Брусарци.

Приложение: съгласно текста

С уважение,  
*Цветан Шарков*  
Цветан Шарков (Началник)  
Главна дирекция Аграрно развитие  
08.05.2019г. 13:13ч.  
ОДЗ-Монтана


**"ВЯРНО С ЕЛЕКТРОННО  
ПОДПИСАНИЯ ОРИГИНАЛ"**

**"ВЯРНО С ОРИГИНАЛА"**  
Подпис: .....

Електронният подпис се намира в отделен файл с название signature.txt.p7s

Вх. № 14/24.01.19г.

До Началника на  
общинната служба  
по земеделие  
град Брусарци



## Заявление

от Цветан Георгиев Георгов 530603328  
с. Смирненски ул. Бузподжа №1

Уважаем Господин Началник ОСЗ-  
Брусарци, като наследник на Георги Георгов  
Николов б.т. на с. Смирненски отпраща  
това искане на възстановяване земедел-  
ски имоти по решение № 2539С от  
06.10.1999 год. За имот с позиция №1  
Вървем, че искането ми ще бъде  
удоволетворено.

ВЯРНО С ОРИГИНАЛА  
Подпис: .....

24.01.2019 год.

с уважение: Цветан Георгиев Георгов



стр. 1 от 2

СЛУЖБА ПО ГЕОДЕЗИЯ, КАРТОГРАФИЯ И КАДАСТЪР - ГР. МОНТАНА

3400, ПОЩЕНСКА КУТИЯ 278, ПЛ. "ЖЕРАВИЦА" №3, ет.3, 096/305309; 305596,  
montana@cadastre.bg, БУЛСТАТ:130362903

СКИЦА - ПРОЕКТ  
№ 15-225760-15.03.2019 г.



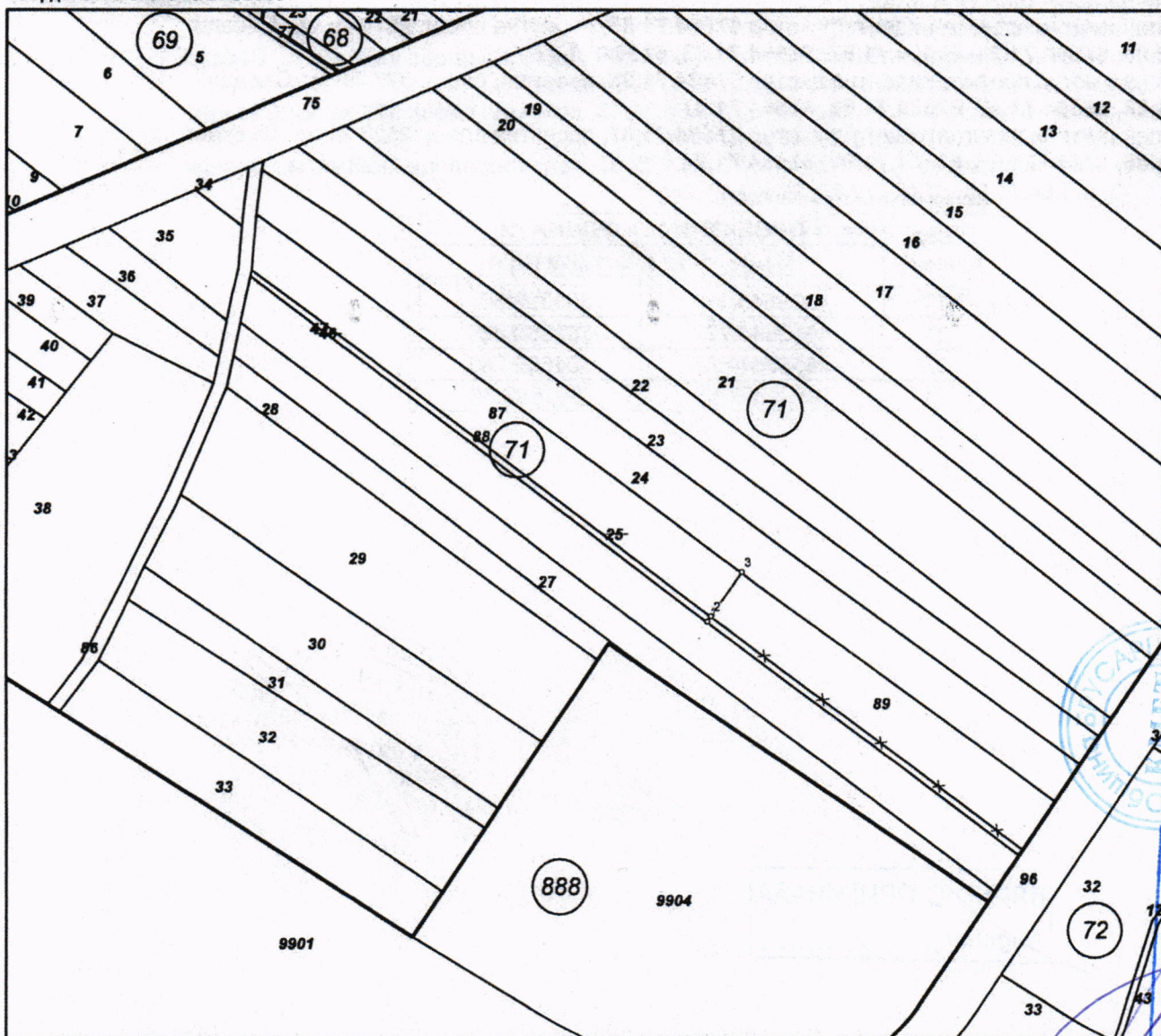
за изменение на КККР за поземлени имоти с идентификатори: 67564.71.46, 67564.71.25

С. Смирненски, общ. Брусарци, обл. Монтана

По кадастралната карта и кадастралните регистри, одобрени

със Заповед: № РД-18-1017/26.04.2018 г. на ИЗПЪЛНИТЕЛЕН ДИРЕКТОР НА АГКК

Координатна система БГС2005



М 1:2000

Скицата-проект да послужи пред ОСЗ гр. Брусарци за издаване  
на решение за възстановяване право на собственост.

Скица № 15-225760-15.03.2019 г. издадена въз основа на  
документ с входящ № 01-74506-20.02.2019 г.

Изработил:

инж. С. Еленкова



И-к на СГКК - ГР. МОНТАНА:

/инж. К. Гълчанова/

ВАРНО СОРИГИНАЛ  
Поглис: .....



**Изменението се състои в:**

**Заличени обекти от КККР:**

• Поземлен имот с идентификатор **67564.71.46**: последно изменение със заповед: **няма издадена заповед за изменение в КККР**, Адрес на поземления имот: **местност АНДРЕЕВО КЛАДЕНЧЕ**, площ: **549 кв. м.**, трайно предназначение на територията: **Земеделска**, начин на трайно ползване: **Нива**, собственици: **000320580, ОБЩИНА БРУСАРЦИ**, Ид. част 1/1 от правото на собственост, Заповед № 95 от 12.09.2008г., издаден от Директор на ОДЗ Монтана

• Поземлен имот с идентификатор **67564.71.25**: последно изменение със заповед: **няма издадена заповед за изменение в КККР**, Адрес на поземления имот: **местност АНДРЕЕВО КЛАДЕНЧЕ**, площ: **4371 кв. м.**, трайно предназначение на територията: **Земеделска**, начин на трайно ползване: **Нива**, собственици: **000320580, ОБЩИНА БРУСАРЦИ**, Ид. част 1/1 от правото на собственост, Акт за частна общинска собственост № 87 том 4 рег. 2621 от 21.03.2013г., издаден от Служба по вписванията гр.Лом

**Нанасяне на нови обекти в КККР:**

• Поземлен имот с проектен идентификатор **67564.71.89**, проектна площ: **2070 кв. м.**; Съседни: **67564.72.96, 67564.71.24, 67564.71.87, 67564.71.88, 67564.71.47**

• Поземлен имот с проектен идентификатор **67564.71.88**, проектна площ: **327 кв. м.**; Съседни: **67564.71.86, 67564.71.47, 67564.71.89, 67564.71.87**

• Поземлен имот с проектен идентификатор **67564.71.87**, проектна площ: **2523 кв. м.**; Съседни: **67564.71.86, 67564.71.88, 67564.71.89, 67564.71.24**

Координатна система БГС2005

Нова точка №	ПРОЕКТНИ КООРДИНАТИ	
	X [м]	Y [м]
1.	4836543.11	301599.36
2.	4836544.72	301600.48
3.	4836557.55	301609.39

ВЯРНО С ОРИГИНАЛА

Подпис: .....





Изходящ № 25-52436-08.03.2019 г.

**УДОСТОВЕРЕНИЕ**  
**за приемане на проект за изменение**  
**на кадастралната карта и кадастралните регистри**

**за поземлени имоти с идентификатори 67564.71.25 и 67564.71.46**

Службата по геодезия, картография и кадастър Монтана, на основание чл.55, ал.3 от ЗКИР и след извършена проверка на проект за изменение на кадастралната карта и кадастралните регистри, и приложените към него документи, внесени със Заявление вх.№ 01-74506-20.02.2019 г.,

издава на **ЦВЕТАН ГЕОРГИЕВ ФЛОРОВ**, общ. Брусарци, с. Смирненски, ул. "Будзлуджа" № 1,

Удостоверение за приемане на проект за изменение на кадастралната карта и кадастралните регистри на с. Смирненски, общ. Брусарци, обл. Монтана, ЕКАТТЕ 67564, одобрени със Заповед № РД-18-1017/26.04.2018 г., на изпълнителния директор на АГКК. Изменението се състои в нанасяне на идентифициран земеделски имот, признат за възстановяване в реални граници, попадащ в част от поземлените имоти, като се образуват три нови поземлени имоти с проектни идентификатори **67564.71.87**, **67564.71.88** и **67564.71.89**, съгласно приложените документи и представения проект на лице, правоспособно да извършва дейности по кадастъра

Проектът и документите към него **ОТГОВАРЯТ** на изискванията по чл.75, ал.1, т.1, т.2, т.3, т.4, т.5, т.6, т.7, т.8, т.9, т.10, ал.2, ал.6, ал.8 от Наредба № РД-02-20-5 от 15.12.2016 г. за съдържанието, създаването и поддържането на кадастралната карта и кадастралните регистри. Представени са посочените в цитираните по-горе членове документи, изпълнени са посочените в тях изисквания.

Проектът и документите към него **ОТГОВАРЯТ** на изискванията по чл.14, ал.2 и ал.3 от Наредба № РД-02-20-4 от 11.10.2016 г. за предоставяне на услуги от кадастралната карта и кадастралните регистри.

Изменението е допустимо след постъпване в СГКК на Решение за възстановяване на собственост, издадено от Общинска служба по земеделие.

Проектът за изменение на кадастралната карта и кадастралните регистри, внесен със Заявление вх.№ 01-74506-20.02.2019 г., е **ПРИЕТ**.

Проектът може да служи за процедиране на изменение на кадастралната карта и кадастралните регистри.

СЛУЖБА ПО ГЕОДЕЗИЯ, КАРТОГРАФИЯ И КАДАСТЪР МОНТАНА

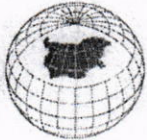
3400 ПОЩЕНСКА КУТИЯ 278, ПЛ. "ЗЕМЕДЕЛИЕ" МОНТАНА

Тел/факс: 096/305309; 305596, montana@cadastre.bg,  
acad\_mont@mail.bg, БУЛСТАТ: 130362903



**ВЯРНО С ОРИГИНАЛА**  
Погнус: .....





АГЕНЦИЯ ПО ГЕОДЕЗИЯ,  
КАРТОГРАФИЯ И КАДАСТЪР

София 1618, кв. ПАВЛОВО, ул. МУСАЛА №1  
ТЕЛ.: 02/818 83 83, ФАКС: 02/955 53 33  
ACAD@CADASTRE.BG • WWW.CADASTRE.BG

Приетият проект е валиден до 09.09.2019 г. При наличие на висящ съдебен спор или висящо административно производство пред друг административен орган, проектът е валиден до решаването на спора, съответно на производството. След тази дата, административната преписка се архивира. При следващо внасяне на проекта се дължи нова такса по Тарифа № 14 за таксите, които се събират в системата на Министерството на регионалното развитие и благоустройството и от областните управители.

Изготвил: .....

/ инж.С.Еленкова /



Началник на СГКК Монтана: .....

Заповед № РД-20-14 / 07.03.2019 г.

/ инж.Ант.Пирдопска /

**ВЯРНО С  
ОРИГИНАЛА**



**ВЯРНО С ОРИГИНАЛА**

Погпис: .....

СЛУЖБА ПО ГЕОДЕЗИЯ, КАРТОГРАФИЯ И КАДАСТЪР ГР. МОНТАНА

3400 ПОЩЕНСКА КУТИЯ 278, ПЛ. "ЖЕРАВИЦА" №3, ет.3,  
Тел/факс: 096/305309:305596, montana@cadastre.bg,  
acad\_mont@mail.bg, БУЛСТАТ:130362903





ПРОТОКОЛ ЗА ИДЕНТИФИЦИРАНЕ НА ИМОТНИ ГРАНИЦИ по чл. 45, ал. 4 от ППЗСПЗЗ

Днес, 24.01.2019 г., в присъствието на

1. Цветан Шарков - представител на ОСЗ - гр. Брусарци
2. и.и.и. Маргарита Трифидова - представител на ГЕОТЕХНОСИТИ-07 БДС (фирма, техн. изпълнител)
3. - представител на РДГ (за земи от горския фонд)

се извърши установяване (идентифициране) на имотните граници на имот в местност "Под село" с площ от 2000 дка, решение на ОСЗ №/дата 1539С/06.10.99 за признато право на собственост на (насл. на) Георги Фаноров Николов землище гр./с. Стрмишки ЕКАТТЕ 67654, община Брусарци от Цветан Георгиев Фаноров

собственик/съсобственик/наследник

съседни (по възможност)

1. Любка Иванова Фанорова
  2. Корнелия Кръстова Фанорова
  3. Замитор Цветанов Замитров
- Имотът попада/не попада в горски фонд.

ръчна скица		координати на измерени точки	
точка №	X	Y	
1	4836690.83	301700.99	
2	4836475.13	301690.41	
3	4836543.11	301599.36	
4	4836517.55	301609.39	

подпис  
1. Цветан Шарков  
2. Маргарита Трифидова  
3. Замитор Цветанов Замитров

ОБЩИНОСКА СЛУЖБА ПО ЗЕМЕДЕЛИЕТО  
МИНИСТЕРСТВО НА ЗЕМЕДЕЛИЕТО  
ХРАНИТЕ И ГОРИТЕ  
211-3  
БРУСАРИИ

ОБЩИНО БРУСАРИИ  
КМЕТ

ОБЩИНОСКА СЛУЖБА ПО ЗЕМЕДЕЛИЕТО  
МИНИСТЕРСТВО НА ЗЕМЕДЕЛИЕТО  
ХРАНИТЕ И ГОРИТЕ  
211-3  
БРУСАРИИ

ВАРНО С ОРИГИНАЛА  
Погнус: .....

ВАРНО С ОРИГИНАЛА



РЕПУБЛИКА БЪЛГАРИЯ  
Населено място/ район С.СМИРНЕНСКИ  
Община БРУСАРЦИ  
Област МОНТАНА

Изх. № СМ-40

Дата: 23.01.2019 г.  
ден, месец, година

### УДОСТОВЕРЕНИЕ ЗА НАСЛЕДНИЦИ

Настоящото удостоверява, че:

Име: **ГЕОРГИ ФЛОРОВ НИКОЛОВ**  
собствено бащино фамилно

ЕГН/Дата на раждане: 2103073224

е със семейно положение: **ВДОВЕЦ** Починал/а на: 15.07.1996 г.  
ден, месец, година

Акт за смърт № 0013 / 16.07.1996 г. , съставен в: **С.СМИРНЕНСКИ МОНТАНА**  
ден, месец, година населено място (държава) област

след смъртта си е оставил/а следните наследници по закон:

№ по ред	Име: собствено, бащино фамилно	ЕГН/ Дата на раждане	Съпруга/ Родство	Дата на смърт
Постоянен адрес: област, община, населено място, пл., бул., ул., ж.к., кв. и др.; №, вх., ет., ап.				
1.	ВОДИЧКА ГЕОРГИЕВА СТОИЛОВА	5001193270	ДЪЩЕРЯ	---
МОНТАНА ВЪЛЧЕДРЪМ ГР.ВЪЛЧЕДРЪМ УЛ.ОТЕЦ ПАЙСИЙ 065				
2.	ЦВЕТАН ГЕОРГИЕВ ФЛОРОВ	5306033280	СИН	---
МОНТАНА БРУСАРЦИ С.СМИРНЕНСКИ УЛ.БУЗЛУДЖА 001				
3.	ЕЛЕОНОРА ГЕОРГИЕВА ХАРАЛАМПИЕВА	5603313231	ДЪЩЕРЯ	---
СОФИЯ СТОЛИЧНА ГР.НОВИ ИСКЪР УЛ.ИСКЪРСКО ДЕФИЛЕ 034				
4.	МАРИН ГЕОРГИЕВ ФЛОРОВ	4605073225	СИН	16.06.2017
МОНТАНА БРУСАРЦИ/С.СМИРНЕНСКИ УЛ.СТАРА ПЛАНИНА 005				

Длъжностно лице: **СЛАВИНКА КРУМОВА**  
име: собствено фамилно

Подпис и печат:

**ВАРНО С ОРИГИНАЛА**

Погпис: .....

<https://nrm.grao.bg/udostoverenia/> с код аисAFDBR

Страница 1 от 2

Вярно с оригинала

УДОСТОВЕРЕНИЕ ЗА НАСЛЕДНИЦИ

Име: **ГЕОРГИ ФЛОРОВ НИКОЛОВ**  
 собствено бащино фамилно

ЕГН/Дата на раждане: **2103073224**

№ по ред	Име: собствено, бащино фамилно	ЕГН/ Дата на раждане	Съпруг/а Родство	Дата на смърт
Постоянен адрес: област, община, населено място, пл., бул., ул., ж.к., кв. и др.; №, вх., ет., ап.				
4.1.	ПЕТРАНА СТЕФАНОВА ФЛОРОВА	5805233317	СЪПРУГА	-----
МОНТАНА БРУСАРЦИ С.СМИРНЕНСКИ УЛ.СТАРА ПЛАНИНА 005				
4.2.	СТЕФАН МАРИНОВ ГЕОРГИЕВ	7606253227	СИН	-----
СОФИЯ СТОЛИЧНА ГР.СОФИЯ Ж.К.ОВЧА КУПЕЛ 422 Е 03 153				
4.3.	ДИМЧО МАРИНОВ ГЕОРГИЕВ	7711203245	СИН	-----
СОФИЯ СТОЛИЧНА ГР.СОФИЯ Ж.К.ОВЧА КУПЕЛ 422 Е 03 153				
4.4.	ЙОРДАН МАРИНОВ ГЕОРГИЕВ	8104213208	СИН	-----
СОФИЯ СТОЛИЧНА ГР.НОВИ ИСКЪР УЛ.ЙЕРОМОНАХ ТЕОДОСИ КУМАРИШКИ 006				

Удостоверението е издадено на основание чл. 9, от Наредбата за издаване на удостоверения въз основа на регистъра на населението

Длъжностно лице: **СЛАВИНКА КРУМОВА**  
 име: собствено фамилно

Подпис и печат:

Страница 2 от 2

*Възвръща се оригинала*

*МТ*  
*2*



**ВЯРНО С ОРИГИНАЛА**  
 Подпис: .....

*[Handwritten signature in blue ink]*

ПОЗЕМЛЕНА КОМИСИЯ  
гр. БРУСАРЦИ  
ЕКАТТЕ 06570  
Община БРУСАРЦИ  
Област МОНТАНСКА

### РЕШЕНИЕ No 2539C

За възстановяване правото на собственост на земи в  
съществуващи или възстановими стари реални граници  
в землището на село СМИРНЕНСКИ

Днес, 06.10.1999 г., поземлената комисия в гр. БРУСАРЦИ,  
община БРУСАРЦИ, област МОНТАНСКА е състав:

ПРЕДСЕДАТЕЛ: КИРИЛ КИРИЛОВ ГЕОРГИЕВ  
СЕКРЕТАР : инж. ТАТЯНА АЛ. ИВАНОВА

ЧЛЕНОВЕ: 1.  
2. ПОЛЯ РАНГЕЛОВА ПЕТРОВА 3. ДЕЯН ЕМИЛОВ ПЕТРОВ

камо разлега преписката по заявление вх. No 02539 от 09.03.1992  
г. и представените писмени доказателства от ГЕОРГИ ФЛОРОВ НИКОЛОВ  
за възстановяване правото на собственост на ГЕОРГИ ФЛОРОВ НИКОЛОВ  
ЕГН 2103073224 жител на село СМИРНЕНСКИ, общ. БРУСАРЦИ, обл.  
МОНТАНСКА на основание чл. чл. 18ж, ал.1, 18з, ал.1 от ППЗСПЗЗ и  
протоколи No С1 от 04.02.2000 г. по чл.18г, No ..... от  
г. по чл.18г и No ..... от г. по чл.18е от ППЗСПЗЗ,

### РЕШИ:

**ВЪЗСТАНОВЯВА ПРАВОТО НА СОБСТВЕНОСТ**  
на ГЕОРГИ ФЛОРОВ НИКОЛОВ в съществуващи (възстановими) стари  
реални граници на следните имоти:

Нива от 2.000 гка (два гка), четвърта категория, находящ  
се в землището на село СМИРНЕНСКИ в местността ПОД СЕЛО, при  
граници (съседи):

.....  
заявен с пореден No 2 от заявлението и установен с Данъчен  
регистър УДОСТ.856/29.12.1991

2. Нива от 0.150 гка (нула гка и сто и петдесет кв.м),  
находящ се в землището на село СМИРНЕНСКИ в местността ПЛАДНИЩЕ,  
при граници (съседи):

.....  
заявен с пореден No 4 от заявлението и установен с Данъчен  
регистър УДОСТ.856/29.12.1991

Решението може да се обжалва чрез ПК през районния  
съд в 14-дневен срок от съобщението.

ВЯРНО С ОРИГИНАЛА  
Подпис: .....



Забележка: За издаване на констативен нотариален акт и сделки със  
зеделски имот е необходима скица с точните размери на имота.


ПРЕДСЕДАТЕЛ: .....

СЕКРЕТАР : .....

ЧЛЕНОВЕ: 1. ....

2. .... 3. ....

*Вярно с база данни.*



*Имот с позиция 1 от решението е  
невъзстановен към дата: 24.01.2019г.*

**ОРИГИНАЛ**



**ВЯРНО С ОРИГИНАЛА**  
Подпис: .....



## МИНИСТЕРСТВО НА ЗЕМЕДЕЛИЕТО И ХРАНИТЕ

### ОБЛАСТНА ДИРЕКЦИЯ "ЗЕМЕДЕЛИЕ" - МОНТАНА

3400 Монтана, ул. Ген. Столетов № 1, ет. 1, тел. факс: 096/ 300728, 300718, 300738, 300031  
web site: <http://odzg.net-surf.net>, e-mail: [odzg@net-surf.net](mailto:odzg@net-surf.net)

## ЗАПОВЕД № 95/12.09.2008 год.

На основание чл. 45в, ал. 7 от Правилника за прилагане на Закона за собствеността и ползването на земеделските земи, във връзка с Протоколно решение № 1 от 11.09.2008 год. на комисия назначена със заповед № 61А-3/16.06.2008 година на директора на Областна дирекция "Земеделие" гр. Монтана по чл. 19, ал. 2 ЗСПЗЗ и становище на инж. Цветан Асенов Панагюрски – представител на ДГС – Лом, относно изразеното особено мнение:

## ОДОБРЯВАМ:

Протоколно решение № 1 от 11.09.2008 год. на комисия назначена със заповед № 61А-3/16.06.2008 година на директора на Областна дирекция "Земеделие" гр. Монтана по чл. 19, ал. 2 ЗСПЗЗ, по раздел I - Определените имоти по чл. 19, ал. 1 ЗСПЗЗ по землищата на гр. Брусарци, с. Буковец, с. Василковци, с. Дондуково, с. Дъбова махала, с. Киселево, с. Княжева махала, с. Крива бара, с. Одоровци и с. Смирненски, община Брусарци, които следва да се предоставят на Община Брусарци за актуване, и по раздел II - Определените имоти, по отношение на които са допуснати непълноти и грешки при регистрирането им като земи по чл. 19, ал. 1 ЗСПЗЗ, в едно с приложенията по протоколното решение.

Настоящата заповед да се връчи в три дневен срок по реда на АПК, заедно с Протоколно решение № 1 от 11.09.2008 год. в едно с приложенията му, на:

1. Министерство на Земеделието и храните;
2. Държавна агенция по горите;
3. Агенцията по геодезия, картография и кадастър
4. Кмета на Община Брусарци;

На основание, чл. 149, ал. 1 от АПК, настоящата заповед ведно с Протоколно решение № 1 от 11.09.2008 год. може да бъде обжалвана пред Административен съд гр. Монтана в 14 дневен срок от съобщаването и на страните.



ДИРЕКТОР ОД "ЗЕМЕДЕЛИЕ":



ВЯРНО С ОРИГИНАЛА

Подпис: .....

Одобрено със заповед  
№ 95 от 12.09.2008 г.  
на директора на  
Областна дирекция  
„Земеделие” – гр.

## ПРОТОКОЛНО РЕШЕНИЕ № 1

Днес, 11.09.2008г., в гр.Брусарци в сградата на ОСЗГ – гр.Брусарци се проведе заседание на комисията по чл. 19, ал. 2 ЗСПЗЗ в състав, определена със заповед № 61А-3 от 16.06.2008г. на директора на Областна дирекция „Земеделие” – гр.Монтана, както следва:

**Председател:** Бистра Димитрова Борисова – ст.експерт „Общинска собственост” при Общинска администрация – Брусарци

**Секретар:** Кирил Кирилов Георгиев – началник на Общинска служба по земеделие - Брусарци

**Членове:**

1. Валери Борисов Павлов – мл.юрисконсулт в Областна дирекция „Земеделие” – Монтана
2. Цветелина Емилова Тодорова – мл.експерт в Общинска служба по земеделие - Брусарци
3. инж.Цветан Асенов Панагюрски - представител на Държавно горско стопанство – Лом
4. инж.Ангел Михайлов Михайлов Николов – ст.експерт в Службата по геодезия, картография и кадастър - Монтана

След като разгледа представените извлечение от регистъра на имотите към картата на възстановената собственост по начин на възстановяване за земите по чл. 19, ал. 1 ЗСПЗЗ и картата на възстановената собственост за землищата на гр.Брусарци, с.Буковец, с.Василовци, с.Дондуково, с.Дъбова махала, с.Киселево, с.Княжева махала, с.Крива бара, с.Одоровци и с.Смирненски, община Брусарци, област Монтана в частта за имотите по чл. 19, ал. 1 ЗСПЗЗ, както и извлечение от кадастралната карта и кадастралните регистри на недвижимите имоти за земите по чл. 19, ал. 1 от ЗСПЗЗ – за землищата, за които са одобрени кадастрална карта и кадастрални регистри, комисията взе следните решения на основание чл. 45в, ал. 6 ППЗСПЗЗ и в съответствие с Вътрешните правила за работата на комисията, приети на заседание от ...06. 2008 г. , **комисията**

### РЕШИ:

I. Определя имотите по чл. 19, ал. 1 ЗСПЗЗ по землища, включително придобитите преди влизането в сила на Закона за изменение и допълнение на ЗСПЗЗ (обн., ДВ, бр. 13 от 2007 г.), както следва:

1. Землище гр.Брусарци – съгласно приложение № 1
2. Землище с.Буковец – съгласно приложение № 2

ВЯРНО С ОРИГИНАЛА  
Погпис: .....

3. Землище с.Василовци – съгласно приложение № 3
4. Землище с.Дондуково – съгласно приложение № 4
5. Землище с.Дъбова махала – съгласно приложение № 5
6. Землище с.Киселево – съгласно приложение № 6
7. Землище с.Княжева махала – съгласно приложение №7
8. Землище с.Крива бара – съгласно приложение № 8
9. Землище с.Одоровци – съгласно приложение №9
10. Землище с.Смирненски – съгласно приложение № 10

Решението е взето единодушно или с 6 гласа за и 0 гласа против.

Забележка: Предадените имоти по чл. 19, ал. 1 ЗСПЗЗ следва да се използват съгласно ограниченията по чл. 19, ал. 4 и ал. 8 от ЗСПЗЗ във връзка с § 26, ал. 1 от ПЗР на ЗИД на ЗСПЗЗ.

II. Определя имотите, по отношение на които са допуснати непълноти и грешки при регистрирането им като земи по чл. 19, ал. 1 ЗСПЗЗ, както следва:

- 1.Землище гр.Брусарци – съгласно приложение № 1
- 2.Землище с.Буковец – съгласно приложение № 2
- 3.Землище с.Василовци – съгласно приложение № 3
- 4.Землище с.Дондуково – съгласно приложение № 4
- 5.Землище с.Дъбова махала – съгласно приложение № 5
- 6.Землище с.Киселево – съгласно приложение № 6
- 7.Землище с.Княжева махала – съгласно приложение №7
- 8.Землище с.Крива бара – съгласно приложение № 8
- 9.Землище с.Одоровци – съгласно приложение №9
- 10.Землище с.Смирненски – съгласно приложение № 10

Председател: .....  
/ Бистра Димитрова Борисова/

Секретар: .....  
/ Кирил Кирилов Георгиев /

Членове: 1. ....  
/ Валери Борисов Павлов /

2. ....  
/ Цветелина Емилова Тодорова /

3. ....  
/ инж.Цветан Асенов Панагюрски /

4. ....  
/ инж.Ангел Михайлов Николов/

Особоно  
ленене

**ВЯРНО С ОРИГИНАЛА**  
Подпис: .....



**Приложение № 10**  
**към раздел I, т.1 от**  
**протоколно решение**  
**№ 1 от 11.09.2008г.**

**Община Брусарци, землище Смирненски ЕКАТТЕ 67564**

**А. Земи – общинска собственост на основание чл.19, ал.1 ЗСПЗЗ (ДВ, бр. 13 от 2007)**

	Имот №	Площ /дка/	Начин на трайно ползване	Начин на възстановяване
1	016014	0.971	Нива	НГ
2	018019	0.487	Нива	НГ
3	019001	0.49	Нива	НГ
4	019011	0.951	Нива	НГ
5	020006	0.763	Пасище, мера	НГ
6	021007	0.448	Ливада	НГ
7	024009	1.027	Нива	НГ
8	027022	0.223	Нива	НГ
9	028021	2.227	Пасище, мера	НГ
10	028024	0.72	Пасище, мера	НГ
11	028025	1.898	Пасище, мера	НГ
12	029010	0.477	Нива	НГ
13	030034	1.689	Нива	НГ
14	038027	3.595	Пасище, мера	НГ
15	039019	0.76	Пасище, мера	НГ
16	039029	2.275	Пасище, мера	НГ
17	040018	0.943	Нива	НГ
18	050017	1.392	Нива	НГ
19	051039	2.035	Пасище, мера	НГ
20	051040	8.081	Пасище, мера	НГ
21	053003	1.818	Нива	НГ
22	053005	13.681	Пасище, мера	НГ
23	067008	4.196	Пасище, мера	НГ
24	076025	1.793	Овощна градина	НГ
25	076048	2.551	Овощна градина	НГ
26	103013	4.855	Пасище, мера	НГ
27	103017	0.71	Нива	НГ
28	103100	2.314	Пасище, мера	НГ
29	104001	4.425	Нива	НГ
30	104003	3.564	Пасище, мера	НГ
31	104005	6.172	Пасище, мера	НГ
32	104013	5.377	Пасище, мера	НГ
33	105001	3.787	Пасище, мера	НГ

**ВЯРНО С ОРИГИНАЛА**

Поглис: .....



34	105008	0.908	Пасище, мера	НГ
35	105009	0.37	Нива	НГ
36	108006	0.759	Пасище, мера	НГ
37	110045	1.524	Нива	НГ
38	111001	0.799	Нива	НГ
39	117027	0.47	Нива	НГ
40	129001	3.726	Пасище, мера	НГ
41	130003	0.902	Нива	НГ
42	133004	7.43	Пасище, мера	НГ
43	135009	1.202	Нива	НГ
44	028027	1.66	Пасище, мера	ССРГ
45	071046	0.549	Нива	ССРГ
46	072050	0.526	Пасище, мера	ССРГ
47	072052	5.359	Пасище, мера	ССРГ
48	072053	2.017	Нива	ССРГ
49	072057	1.171	Нива	ССРГ
50	083001	0.823	Зеленукова к-ра	ССРГ
51	083002	0.623	Зеленукова к-ра	ССРГ
52	083004	0.34	Зеленукова к-ра	ССРГ
53	083008	0.27	Пасище, мера	ССРГ
54	083012	0.248	Зеленукова к-ра	ССРГ
55	083013	0.2	Зеленукова к-ра	ССРГ
56	083014	0.306	Зеленукова к-ра	ССРГ
57	083015	0.115	Зеленукова к-ра	ССРГ
58	083017	0.476	Зеленукова к-ра	ССРГ
59	083019	0.318	Зеленукова к-ра	ССРГ
60	083020	0.508	Зеленукова к-ра	ССРГ
61	083021	0.436	Зеленукова к-ра	ССРГ
62	083022	0.437	Зеленукова к-ра	ССРГ
63	083023	0.303	Зеленукова к-ра	ССРГ
64	083024	0.305	Зеленукова к-ра	ССРГ
65	083025	0.512	Зеленукова к-ра	ССРГ
66	083026	0.16	Зеленукова к-ра	ССРГ
67	083030	1.052	Зеленукова к-ра	ССРГ
68	083031	0.669	Зеленукова к-ра	ССРГ
69	083032	0.984	Зеленукова к-ра	ССРГ
70	083034	1.02	Зеленукова к-ра	ССРГ
71	083039	1.779	Зеленукова к-ра	ССРГ
72	083055	0.26	Зеленукова к-ра	ССРГ
73	083062	0.662	Зеленукова к-ра	ССРГ
74	083063	1.013	Зеленукова к-ра	ССРГ
75	083065	0.576	Зеленукова к-ра	ССРГ
76	083066	0.955	Зеленукова к-ра	ССРГ
77	083067	0.829	Зеленукова к-ра	ССРГ
78	083074	0.223	Зеленукова к-ра	ССРГ
79	083078	0.423	Зеленукова к-ра	ССРГ



ВЯРНО С ОРИГИНАЛА  
 Подпис: .....

402	62003	4.579	Нива	ВСРГ
403	62004	2.922	Нива	ВСРГ
404	62005	1.136	Нива	ВСРГ
405	62006	2.405	Нива	ВСРГ
406	62008	0.74	Нива	ВСРГ
407	62009	0.541	Нива	ВСРГ
408	62014	3.608	Нива	ВСРГ
409	62018	1.926	Нива	ВСРГ
410	62021	1.548	Нива	ВСРГ
411	62022	0.123	Нива	ВСРГ
412	62023	1.071	Нива	ВСРГ
413	62024	0.619	Нива	ВСРГ
414	62026	7.221	Нива	ВСРГ
415	68002	1.13	Нива	ВСРГ
416	68005	1.631	Нива	ВСРГ
417	68007	0.897	Нива	ВСРГ
418	68008	0.341	Нива	ВСРГ
419	68015	0.991	Нива	ВСРГ
420	68016	2.463	Нива	ВСРГ
421	68017	1.789	Нива	ВСРГ
422	68021	0.581	Нива	ВСРГ
423	68022	0.299	Нива	ВСРГ
424	69001	5.507	Нива	ВСРГ
425	69008	0.168	Нива	ВСРГ
426	69011	2.326	Нива	ВСРГ
427	69012	1.873	Нива	ВСРГ
428	69014	1.687	Нива	ВСРГ
429	70014	3.856	Нива	ВСРГ
430	70017	0.224	Нива	ВСРГ
431	70019	0.775	Нива	ВСРГ
432	71002	0.513	Нива	ВСРГ
433	71019	2.12	Нива	ВСРГ
434	71020	2.353	Нива	ВСРГ
435	71022	2.812	Нива	ВСРГ
436	71025	4.37	Нива	ВСРГ
437	71028	1.044	Нива	ВСРГ
438	71038	4.464	Нива	ВСРГ
439	71039	0.372	Нива	ВСРГ
440	71040	0.508	Нива	ВСРГ
441	71042	0.978	Нива	ВСРГ
442	71044	2.307	Нива	ВСРГ
443	71045	0.576	Нива	ВСРГ
444	72001	0.22	Нива	ВСРГ
445	72002	0.582	Нива	ВСРГ
446	72003	0.595	Нива	ВСРГ
447	72011	11.256	Гора в зем.земя	ВСРГ

ВЯРНО С ОРИГИНАЛА  
Погнус: .....

