



# ОБЩИНА БРУСАРЦИ

3680 гр.БРУСАРЦИ, ул.„Георги Димитров“ № 85, тел. 09783 / 22-11, факс. 09783 / 29-11,  
www.brusartsi.com, e-mail: brusartsi\_adm@abv.bg

Изх. № РД-01-06-30/22.04.2019г.

**ДО  
ПРЕДСЕДАТЕЛЯ НА  
ОБЩИНСКИ СЪВЕТ БРУСАРЦИ**

## ДОКЛАДНА ЗАПИСКА

**ОТ НАТАША МИХАЙЛОВА МЛАДЕНОВА  
КМЕТ НА ОБЩИНА БРУСАРЦИ**

**Относно: Отдаване под наем без търг или конкурс на имоти с идентификатори №№ 67564.85.64, 67564.85.75, 67564.85.65, 67564.85.71, 67564.85.68 и 67564.85.67 в землището на с. Смирненски, общ. Брусарци.**

**УВАЖАЕМА ГОСПОЖО ПРЕДСЕДАТЕЛ,  
ДАМИ И ГОСПОДА ОБЩИНСКИ СЪВЕТНИЦИ,**

Във връзка с проявен интерес от „Бул инженеринг 2018“ ЕООД, ЕИК 202846035, със седалище гр. София, р-н „Възраждане“, ул. „Ал. Стамболийски“ № 128, ет. 7, ап. 26А чрез пълномощник Ивайло Малинов Спасов относно отдаване под наем за срок от десет години на имоти с идентификатори №№ 67564.85.64, 67564.85.75, 67564.85.65, 67564.85.71, 67564.85.68 и 67564.85.67 в землището на с. Смирненски, общ. Брусарци с цел кандидатстване по програми пред ДФЗ на основание чл. 21, ал. 1, т. 8 от Закона за местното самоуправление и местната администрация, във връзка с чл. 24а, ал. 6, т. 2 от ЗСПЗЗ и чл. 33, ал. 1, т. 2 от Наредбата за стопанисване и управление на земеделските земи от общинския поземлен фонд, приета с Решение № 57/Протокол № 9 от 25.04.2012 г. (изм. с Решение № 180/Протокол № 25 от 21.06.2013 г., изм. с Решение № 274/Протокол № 38 от 29.05.2014 г., изм. с Решение № 320/Протокол № 48 от 29.12.2014 г., изм. с Решение № 350/Протокол № 52 от 31.03.2015 г.) предлагам на ОбС Брусарци да вземе следното решение:

На основание чл. 21, ал. 1, т. 8 от Закона за местното самоуправление и местната администрация, във връзка с чл. 24а, ал. 6, т. 2 от ЗСПЗЗ и чл. 33, ал. 1, т. 2 от Наредбата за стопанисване и управление на земеделските земи от общинския поземлен фонд, приета с Решение № 57/Протокол № 9 от 25.04.2012 г. (изм. с Решение № 180/Протокол № 25 от 21.06.2013 г., изм. с Решение № 274/Протокол № 38 от 29.05.2014 г., изм. с Решение № 320/Протокол № 48 от 29.12.2014 г., изм. с Решение № 350/Протокол № 52 от 31.03.2015 г.) Общински съвет Брусарци

### РЕШИ:

1. Разрешава отдаването под наем за срок от десет години на имот, описан в АОС № 1370/12.04.2019 г., а именно: имот с идентификатор № 67564.85.64 /шест седем пет шест четири.осем пет.шест четири/ в землището на с. Смирненски, местността „Барата“, площ – 761 /седемстотин шестдесет и един/ кв.м., начин на трайно ползване – зеленчукова градина, категория на земята при неполивни условия – трета при граници и съседи на имота: имоти с идентификатори №№ 67564.85.65, 67564.85.57, 67564.85.63, 67564.85.62 и 67564.85.319 без провеждане на търг или конкурс на „Бул инженеринг 2018“ ЕООД.

2. Разрешава отдаването под наем за срок от десет години на имот, описан в АОС № 1371/12.04.2019 г., а именно: имот с идентификатор № 67564.85.75 /шест седем пет шест четири.осем пет.седем пет/ в землището на с. Смирненски, местността „Барата“, площ – 514 /петстотин и четиринадесет/ кв.м., начин на трайно ползване – зеленчукова градина, категория на земята при неполивни условия – трета при граници и съседи на имота: имоти с идентификатори №№ №№ 67564.85.77, 67564.85.71, 67564.85.58, 67564.85.72, 67564.85.73, 67564.85.74 и 67564.85.76 без провеждане на търг или конкурс на „Бул инженеринг 2018“ ЕООД.

3. Разрешава отдаването под наем за срок от десет години на имот, описан в АОС № 1372/12.04.2019 г., а именно: имот с идентификатор № 67564.85.65 /шест седем пет шест четири.осем

пет.шест пет/ в землището на с. Смирненски, местността „Барата“, площ – 18/1 /хиляда осемстотин седемдесет и един/ кв.м., начин на трайно ползване – зеленчукова градина, категория на земята при неполивни условия – трета при граници и съседи на имота: имоти с идентификатори №№ 67564.85.69, 67564.85.68, 67564.85.67, 67564.85.66, 67564.85.57, 67564.85.64 и 67564.85.319 без провеждане на търг или конкурс на „Бул инженеринг 2018“ ЕООД.

4. Разрешава отдаването под наем за срок от десет години на имот, описан в АОС № 1373/12.04.2019 г., а именно: имот с идентификатор № 67564.85.71 /шест седем пет шест четири.осем пет.седем едно/ в землището на с. Смирненски, местността „Барата“, площ – 289 /двеста осемдесет и девет/ кв.м., начин на трайно ползване – зеленчукова градина, категория на земята при неполивни условия – трета при граници и съседи на имота: имоти с идентификатори №№ 67564.85.75, 67564.85.70, 67564.85.58, 67564.85.69 и 67564.85.72 без провеждане на търг или конкурс на „Бул инженеринг 2018“ ЕООД.

5. Разрешава отдаването под наем за срок от десет години на имот, описан в АОС № 1374/12.04.2019 г., а именно: имот с идентификатор № 67564.85.68 /шест седем пет шест четири.осем пет.шест осем/ в землището на с. Смирненски, местността „Барата“, площ – 1144 /хиляда сто четиридесет и четири/ кв.м., начин на трайно ползване – зеленчукова градина, категория на земята при неполивни условия – трета при граници и съседи на имота: имоти с идентификатори №№ 67564.85.70, 67564.85.58, 67564.85.57, 67564.85.67, 67564.85.65 и 67564.85.69 без провеждане на търг или конкурс на „Бул инженеринг 2018“ ЕООД.

6. Разрешава отдаването под наем за срок от десет години на имот, описан в АОС № 1375/12.04.2019 г., а именно: имот с идентификатор № 67564.85.67 /шест седем пет шест четири.осем пет.шест седем/ в землището на с. Смирненски, местността „Барата“, площ – 416 /четиристотин и шестнадест/ кв.м., начин на трайно ползване – зеленчукова градина, категория на земята при неполивни условия – трета при граници и съседи на имота: имоти с идентификатори №№ 67564.85.68, 67564.85.57, 67564.85.66 и 67564.85.65 без провеждане на търг или конкурс на „Бул инженеринг 2018“ ЕООД.

7. Възлага на Кмета на община Брусарци да сключи договор за наем за срок от десет години с „Бул инженеринг 2018“ ЕООД за имоти с идентификатори №№ 67564.85.64, 67564.85.75, 67564.85.65, 67564.85.71, 67564.85.68 и 67564.85.67 в землището на с. Смирненски, общ. Брусарци по наемна цена, съгласно чл. 35, ал. 1 от Наредбата за стопанисване и управление на земеделските земи от общинския поземлен фонд, приета с Решение № 57/Протокол № 9 от 25.04.2012 г. (изм. с Решение № 180/Протокол № 25 от 21.06.2013 г., изм. с Решение № 274/Протокол № 38 от 29.05.2014 г., изм. с Решение № 320/Протокол № 48 от 29.12.2014 г., изм. с Решение № 350/Протокол № 52 от 31.03.2015 г.).

Приложение към докладната:

1. Скица № 15-10575-07.01.2019 г. – 1 бр.
2. АОС № 1370/12.04.2019 г. – 1 бр.
3. Скица № 15-10583-07.01.2019 г. – 1 бр.
4. АОС № 1371/12.04.2019 г. – 1 бр.
5. Скица № 15-10576-07.01.2019 г. – 1 бр.
6. АОС № 1372/12.04.2019 г. – 1 бр.
7. Скица № 15-10580-07.01.2019 г. – 1 бр.
8. АОС № 1373/12.04.2019 г. – 1 бр.
9. Скица № 15-10579-07.01.2019 г. – 1 бр.
10. АОС № 1374/12.04.2019 г. – 1 бр.
11. Скица № 15-10577-07.01.2019 г. – 1 бр.
12. АОС № 1375/12.04.2019 г. – 1 бр.
13. Писмо с изх. № СД-05-03-16/02.04.2019 г. – 1 бр.
14. Писмо с вх. № СД-05-06-7/05.04.2019 г. – 1 бр.

**ВНОСИТЕЛ:**  
**НАТАША МИХАЙЛОВА МЛАДЕНОВА**  
**КМЕТ НА ОБЩИНА БРУСАРЦИ**

**ИЗГОТВИЛ:**  
**ИРЕНА ОГНЯНОВА ИВАНОВА**  
**ГЛАВЕН ЕКСПЕРТ „ЕКОЛОГИЯ И ЗЕМЕДЕЛИЕ“**

**СЪГЛАСУВАЛ:**  
**ЦВЕТАН ДИМИТРОВ - АДВОКАТ**



Служба по вписванията гр. Лом  
 Вл. рег. № 2308 / 15-III-2019  
 Акт № 61 том 8 / дело № /20 г.  
 Партидна книга: том \_\_\_\_\_ стр. \_\_\_\_\_  
 Имотна партида \_\_\_\_\_  
 Д.Т. кв. № \_\_\_\_\_ / 20 г.  
 Съдия по вписванията: \_\_\_\_\_

РЕПУБЛИКА БЪЛГАРИЯ  
 МИНИСТЕРСТВО НА РЕГИОНАЛНОТО РАЗВИТИЕ И БЛАГОУСТРОЙСТВОТО И  
 МИНИСТЕРСТВО НА ПРАВОСЪДИЕТО  
 ОБЩИНА БРУСАРЦИ, ОБЛАСТ МОНТАНА



УТВЪРЖДАВАМ: \_\_\_\_\_

(подпис и печат)

Вписване по ЗСПВ

СЛУЖБА ПО ВПИСВАНИЯ

КМЕТ НА ОБЩИНА:  
 Наташа Михайлова Младенова  
 (име и фамилия)


СЪДИЯ ПО ВПИСВАНИЯТА:  
 \_\_\_\_\_  
 (име и фамилия)


А К Т № 1370  
 ЗА ЧАСТНА ОБЩИНСКА СОБСТВЕНОСТ

Регистър  
 Досие

1. ДАТА НА СЪСТАВЯНЕ	12.04.2019 г
2. ПРАВНО ОСНОВАНИЕ	Чл.2, ал.1, т.2 от Закона за общинската собственост във връзка с чл.19, ал.1 от Закона за собствеността и ползуването на земеделските земи; чл.45в, ал.10 от Правилника за прилагане на Закона за собствеността и ползуването на земеделски земи; Протоколно Решение №1 от 11.09.2008г. за определяне на имотите по чл.19, ал.1 от ЗСПЗЗ, одобрено със Заповед №95 от 12.09.2008г. на Директора на Областна Дирекция "Земеделие" гр.Монтана
3. ВИД И ОПИСАНИЕ НА ИМОТА	Имот с идентификатор № 67564.85.64/ шест, седем, пет, шест, четири .осем, пет. шест, четири / в землището на с.Смирненски , общ.Брусарци, местността " Барата " , с площ 761 / седемстотин шестдесет и един / кв.м.Начин на трайно ползване- зеленчукова градина . Категория на земята при неполивни условия- трета. Начин на възстановяване на собствеността- възстановими стари реални граници
4. МЕСТОНАХОЖДЕНИЕ НА ИМОТА	Област Монтана, Община Брусарци, с.Смирненски , местността "Барата " , имот с идентификатор №06570.85.64

ВЯРНО С ОРИГИНАЛА  
 Подпис: .....



<b>5. ГРАНИЦИ НА ИМОТА</b>	Имоти с идентификатори №67564.85.65; №67564.85.57; №67564.85.63; №67564.85.62; №67564.85.319
<b>6. ДАЊЧНА ОЦЕНКА НА ИМОТА КЪМ МОМЕНТА НА УТВЪРЖДАВАНЕ НА АКТА:</b>	117.46 лв. /сто и седемнадесет лева и четиридесет и шест стотинки/
<b>7. СЪСОБСТВЕНИЦИ</b>	няма
<b>8. НОМЕР И ДАТА НА СЪСТАВЕНИ ПО – РАНО АКТОВЕ</b>	няма
<b>9. ПРЕДОСТАВЕНИ ПРАВА ЗА УПРАВЛЕНИЕ:</b> Имотът се управлява от Кмета на Общината, на основание чл.12. ал.5 от Закона за общинска собственост	
<b>10. АКТОСЪСТАВИТЕЛ:</b> <b>ПОЛИНА ЦВЕТАНОВА- БОРИСОВА- СТАРШИ ЕКСПЕРТ "ОС, ПСД И К"</b> <div style="text-align: right;">             _____            (ПОДПИС)         </div>	
<b>11. ЗАБЕЛЕЖКИ</b> ОБЩИНА БРУСАРЦИ, БУЛСТАТ 000320580	

**ВЯРНО С ОРИГИНАЛА**

Погпис: .....



*(Handwritten signature)*



## СЛУЖБА ПО ГЕОДЕЗИЯ, КАРТОГРАФИЯ И КАДАСТЪР - ГР. МОНТАНА

3400, ПОЩЕНСКА КУТИЯ 278, ПЛ. "ЖЕРАВИЦА" №3, ет.3, 096/305309; 305596,  
montana@cadastre.bg, БУЛСТАТ:130362903

### СКИЦА НА ПОЗЕМЛЕН ИМОТ № 15-10575-07.01.2019 г.

Поземлен имот с идентификатор **67564.85.64**

С. Смирненски, общ. Брусарци, обл. Монтана

По кадастралната карта и кадастралните регистри, одобрени със **Заповед РД-18-1017/26.04.2018 г.**  
на **ИЗПЪЛНИТЕЛЕН ДИРЕКТОР НА АГКК**

Последно изменение със заповед: **няма издадена заповед за изменение в КККР**

Адрес на поземления имот: **с. Смирненски, местност БАРАТА**

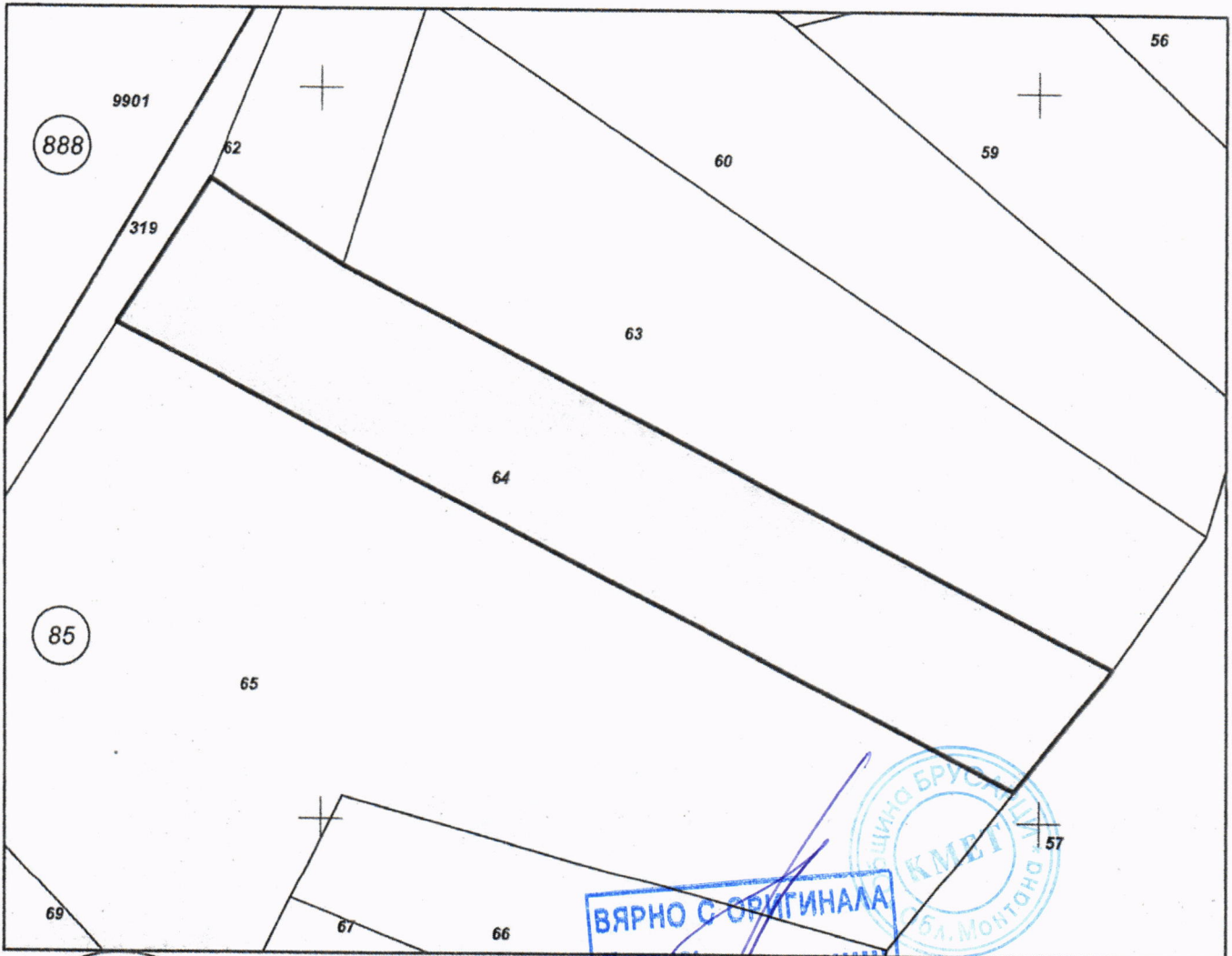
Площ: **761 кв.м**

Трайно предназначение на територията: **Земеделска**

Начин на трайно ползване: **Зеленчукова градина**

Категория на земята при неполивни условия: **3**

Координатна система БГС2005



Стар идентификатор: няма  
Номер по предходен план: **085064**

Скица № 15-10575-07.01.2019 г. издадена въз основа на  
документ с входящ № 01-489529-11.12.2018 г.

АГЕНЦИЯ ПО ГЕОДЕЗИЯ, КАРТОГРАФИЯ И КАДАСТЪР



Съседни: 67564.85.65, 67564.85.57, 67564.85.63, 67564.85.62, 67564.85.319

Собственици:

1. 000320580, ОБЩИНА БРУСАРЦИ

Ид. част 1/1 от правото на собственост

Заповед № 95 от 12.09.2008г., издаден от Директор на ОДЗ Монтана

Носители на други вещни права:

няма данни

Сгради, които попадат върху имота

...



ВЯРНО С ОРИГИНАЛА  
Поглис: .....



Справка № 15-10575-07/01.2019 г. издадена въз основа на документ с входен № 01-489629-11.12.2018 г.

*Или Илианова*



Служба по Вписванията гр. Аом  
 Вх. рег. № 2309 / 15-06-2019  
 Алт. № 02 том 7 / дело № /20 г.  
 Партидна книга: том \_\_\_\_\_ стр. \_\_\_\_\_  
 Изготвя партида \_\_\_\_\_  
 Д.Т. \_\_\_\_\_ кв. № \_\_\_\_\_

РЕПУБЛИКА БЪЛГАРИЯ  
 МИНИСТЕРСТВО НА РЕГИОНАЛНОТО РАЗВИТИЕ И БЛАГОУСТРОЙСТВОТО И  
 МИНИСТЕРСТВО НА ПРАВОСЪДИЕТО  
 ОБЩИНА БРУСАРЦИ, ОБЛАСТ МОНТАНА

УТВЪРЖДАВАМ: \_\_\_\_\_

(подпис и печат)



Вписване по ЗСПВ

СЛУЖБА ПО ВПИСВАНИЯ



КМЕТ НА ОБЩИНА:

Наташа Михайлова Младенова

(име и фамилия)

СЪДИЯ ПО ВПИСВАНИЯТА:

Олишка Тасичкова

(име и фамилия)

А К Т № 1371  
 ЗА ЧАСТНА ОБЩИНСКА СОБСТВЕНОСТ

Регистър


Досие

1. ДАТА НА СЪСТАВЯНЕ	12.04.2019 г
2. ПРАВНО ОСНОВАНИЕ	Чл.2, ал.1, т.2 от Закона за общинската собственост във връзка с чл.19, ал.1 от Закона за собствеността и ползуването на земеделските земи; чл.45в, ал.10 от Правилника за прилагане на Закона за собствеността и ползуването на земеделски земи; Протоколно Решение №1 от 11.09.2008г. за определяне на имотите по чл.19, ал.1 от ЗСПЗЗ, одобрено със Заповед №95 от 12.09.2008г. на Директора на Областна Дирекция "Земеделие" гр.Монтана
3. ВИД И ОПИСАНИЕ НА ИМОТА	Имот с идентификатор №67564.85.75 / шест, седем, пет, шест, четири. осем, пет. седем, пет/ в землището на с.Смирненски, общ.Брусарци, местността " Барата ", с площ 514 / петстотин и четиринадесет / кв.м.Начин на трайно ползване-зеленчукова градина . Категория на земята при неполивни условия- трета. Начин на възстановяване на собствеността- възстановими стари реални граници
4. МЕСТОНАХОЖДЕНИЕ НА ИМОТА	Област Монтана, Община Брусарци, с.Смирненски , местността "Барата " , имот с идентификатор №06570.85.75

ВЯРНО С ОРИГИНАЛА

Погпис: .....

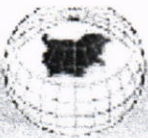


<b>5. ГРАНИЦИ НА ИМОТА</b>	Имоти с идентификатори №67564.85.77; №67564.85.71; №67564.85.58; №67564.85.72; №67564.85.73; №67564.85.74; №67564.85.76
<b>6. ДАЊЧНА ОЦЕНКА НА ИМОТА КЪМ МОМЕНТА НА УТВЪРЖДАВАНЕ НА АКТА:</b>	79.34 лв. /седемдесет и девет лева и тридесет и четири стотинки/
<b>7. СЪСОБСТВЕНИЦИ</b>	няма
<b>8. НОМЕР И ДАТА НА СЪСТАВЕНИ ПО – РАНО АКТОВЕ</b>	няма
<b>9. ПРЕДОСТАВЕНИ ПРАВА ЗА УПРАВЛЕНИЕ:</b> Имотът се управлява от Кмета на Общината, на основание чл.12. ал.5 от Закона за общинска собственост	
<b>10. АКТОСЪСТАВИТЕЛ:</b> ПОЛИНА ЦВЕТАНОВА- БОРИСОВА- СТАРШИ ЕКСПЕРТ "ОС, ПСД И К"	
 _____ (ПОДПИС)	
<b>11. ЗАБЕЛЕЖКИ</b> ОБЩИНА БРУСАРЦИ, БУЛСТАТ 000320580	

ВЯРНО С ОРИГИНАЛА  
 Подпис: .....







## СЛУЖБА ПО ГЕОДЕЗИЯ, КАРТОГРАФИЯ И КАДАСТЪР - ГР. МОНТАНА

3400, ПОЩЕНСКА КУТИЯ 278, ПЛ. "ЖЕРАВИЦА" №3, ет.3, 096/305309; 305596,  
montana@cadastre.bg, БУЛСТАТ:130362903

### СКИЦА НА ПОЗЕМЛЕН ИМОТ № 15-10583-07.01.2019 г.

Поземлен имот с идентификатор **67564.85.75**

С. Смирненски, общ. Брусарци, обл. Монтана

По кадастралната карта и кадастралните регистри, одобрени със **Заповед РД-18-1017/26.04.2018 г.**  
на **ИЗПЪЛНИТЕЛЕН ДИРЕКТОР НА АГКК**

Последно изменение със заповед: **няма издадена заповед за изменение в КККР**

Адрес на поземления имот: с. Смирненски, местност **БАРАТА**

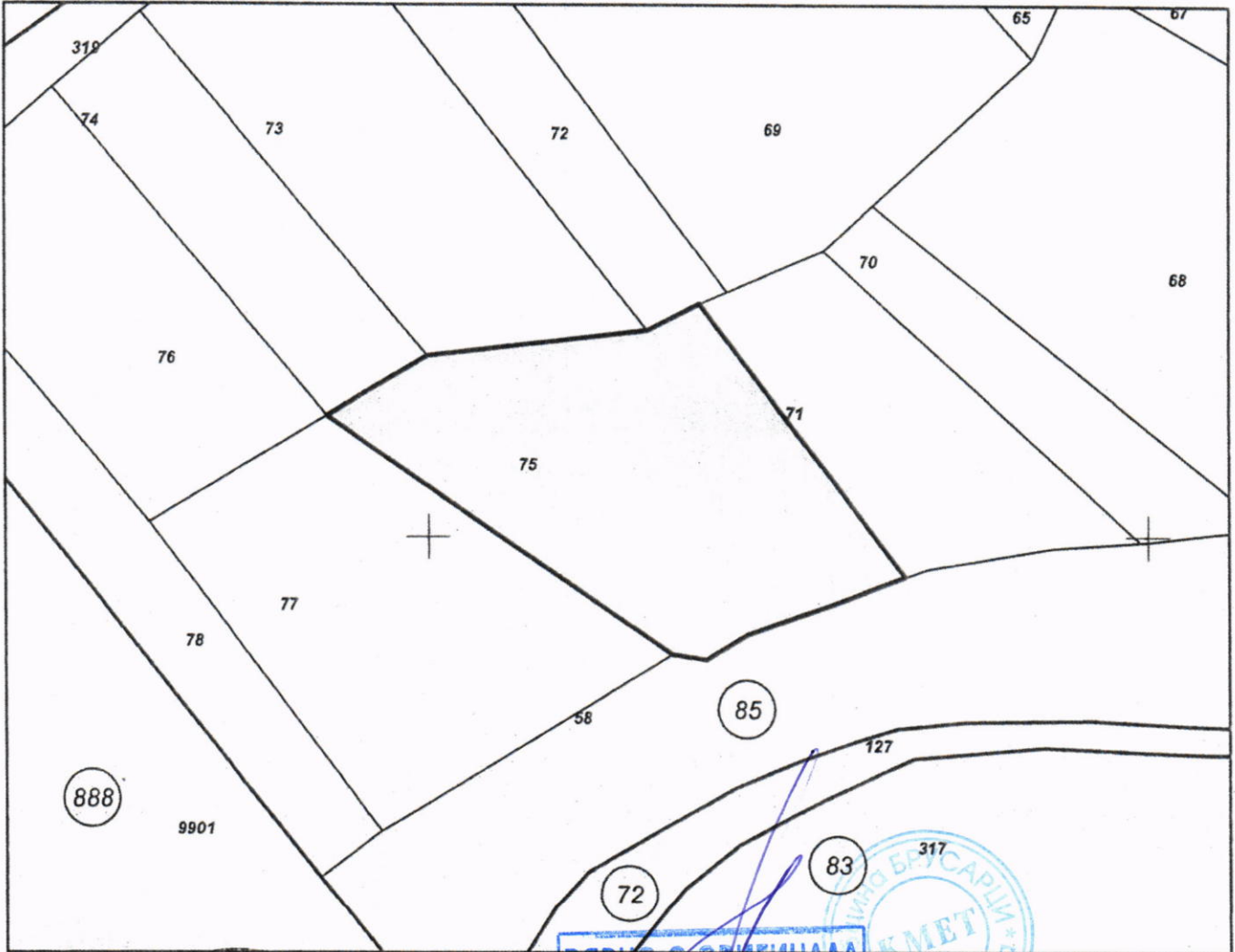
Площ: **514 кв.м**

Трайно предназначение на територията: **Земеделска**

Начин на трайно ползване: **Зеленчукова градина**

Категория на земята при неполивни условия: **3**

Координатна система БГС2005



Стар идентификатор: **няма**  
Номер по предходен план: **065075**

Скица № **15-10583-07.01.2019 г.** издадена въз основа на документ с входящ № **01-489629-11.12.2018 г.**

(печат)

(име)



Съседни: 67564.85.77, 67564.85.71, 67564.85.58, 67564.85.72, 67564.85.73, 67564.85.74, 67564.85.76

Собственици:

1. 000320580, ОБЩИНА БРУСАРЦИ

Ид. част 1/1 от правото на собственост

Заповед № 95 от 12.09.2008г., издаден от Директор на ОДЗ Монтана

Носители на други вещни права:

няма данни

Сгради, които попадат върху имота

...



ВЯРНО С ОРИГИНАЛА  
Погпис: .....



Скица № 15-10583-07.01.2019 г. издадена въз основа на  
документ с входящ № 01-489629-11.12.2018 г.

(печат)

(име)



Служба по Вписванията гр. Лом  
 Вх. рег. № 2310 / 15-04-2019  
 Акт № 63 том 7 / дело № 720 г.  
 Наредна книга: том \_\_\_\_\_ стр. \_\_\_\_\_  
 Матрица партида \_\_\_\_\_ кв. № \_\_\_\_\_

**РЕПУБЛИКА БЪЛГАРИЯ**  
**МИНИСТЕРСТВО НА РЕГИОНАЛНОТО РАЗВИТИЕ И БЛАГОУСТРОЙСТВОТО И**  
**МИНИСТЕРСТВО НА ПРАВОСЪДИЕТО**  
**ОБЩИНА БРУСАРЦИ, ОБЛАСТ МОНТАНА**



УТВЪРЖДАВАМ: \_\_\_\_\_

(подпис и печат)

Вписване по **ЗЕЛПВ**

СЛУЖБА ПО ВПИСВАНИЯ

**КМЕТ НА ОБЩИНА:**

**Наташа Михайлова Младенова**

(име и фамилия)

**СЪДИЯ ПО ВПИСВАНИЯТА:**

Илиана Тасежова

(име и фамилия)


**А К Т № 1372**  
**ЗА ЧАСТНА ОБЩИНСКА СОБСТВЕНОСТ**

Регистър  
Досие

<b>1. ДАТА НА СЪСТАВЯНЕ</b>	12.04.2019 г
<b>2. ПРАВНО ОСНОВАНИЕ</b>	Чл.2, ал.1, т.2 от Закона за общинската собственост във връзка с чл.19, ал.1 от Закона за собствеността и ползуването на земеделските земи; чл.45в, ал.10 от Правилника за прилагане на Закона за собствеността и ползуването на земеделски земи; Протоколно Решение №1 от 11.09.2008г. за определяне на имотите по чл.19, ал.1 от ЗСПЗЗ, одобрено със Заповед №95 от 12.09.2008г. на Директора на Областна Дирекция "Земеделие" гр.Монтана
<b>3. ВИД И ОПИСАНИЕ НА ИМОТА</b>	Имот с идентификатор №67564.85.65 / шест, седем, пет, шест, четири. осем, пет. шест, пет / в землището на с.Смирненски, общ.Брусарци, местността " Барата ", с площ 1871 / хиляда осемстотин седемдесет и един / кв.м.Начин на трайно ползване- зеленчукова градина . Категория на земята при неполивни условия- трета. Начин на възстановяване на собствеността- възстановими стари реални граници
<b>4. МЕСТОНАХОЖДЕНИЕ НА ИМОТА</b>	Област Монтана, Община Брусарци, с.Смирненски , местността "Барата " , имот с идентификатор №06570.85.65

**ВЯРНО С ОРИГИНАЛА**  
 Подпис: .....



<b>5. ГРАНИЦИ НА ИМОТА</b>	Имоти с идентификатори №67564.85.69; №67564.85.68; №67564.85.67; №67564.85.66; №67564.85.57; №67564.85.64; №67564.85.319
<b>6. ДАНЪЧНА ОЦЕНКА НА ИМОТА КЪМ МОМЕНТА НА УТВЪРЖДАВАНЕ НА АКТА:</b>	288.79 лв. /двеста осемдесет и осем лева и седемдесет и девет стотинки/
<b>7. СЪСОБСТВЕНИЦИ</b>	няма
<b>8. НОМЕР И ДАТА НА СЪСТАВЕНИ ПО – РАНО АКТОВЕ</b>	няма
<b>9. ПРЕДОСТАВЕНИ ПРАВА ЗА УПРАВЛЕНИЕ:</b> Имотът се управлява от Кмета на Общината, на основание чл.12. ал.5 от Закона за общинска собственост	
<b>10. АКТОСЪСТАВИТЕЛ:</b> <b>ПОЛИНА ЦВЕТАНОВА- БОРИСОВА- СТАРШИ ЕКСПЕРТ "ОС, ПСД И К"</b> <div style="text-align: right;"> (ПОДПИС)</div>	
<b>11. ЗАБЕЛЕЖКИ</b> ОБЩИНА БРУСАРЦИ, БУЛСТАТ 000320580	

**ВЯРНО С ОРИГИНАЛА**

Подпис: .....





## СЛУЖБА ПО ГЕОДЕЗИЯ, КАРТОГРАФИЯ И КАДАСТЪР - ГР. МОНТАНА

3400, ПОЩЕНСКА КУТИЯ 278, ПЛ. "ЖЕРАВИЦА" №3, ет.3, 096/305309; 305596,  
montana@cadastre.bg, БУЛСТАТ:130362903

### СКИЦА НА ПОЗЕМЛЕН ИМОТ № 15-10576-07.01.2019 г.

Поземлен имот с идентификатор **67564.85.65**

С. Смирненски, общ. Брусарци, обл. Монтана

По кадастралната карта и кадастралните регистри, одобрени със **Заповед РД-18-1017/26.04.2018 г.**  
на **ИЗПЪЛНИТЕЛЕН ДИРЕКТОР НА АГКК**

Последно изменение със заповед: **няма издадена заповед за изменение в КККР**

Адрес на поземления имот: **с. Смирненски, местност БАРАТА**

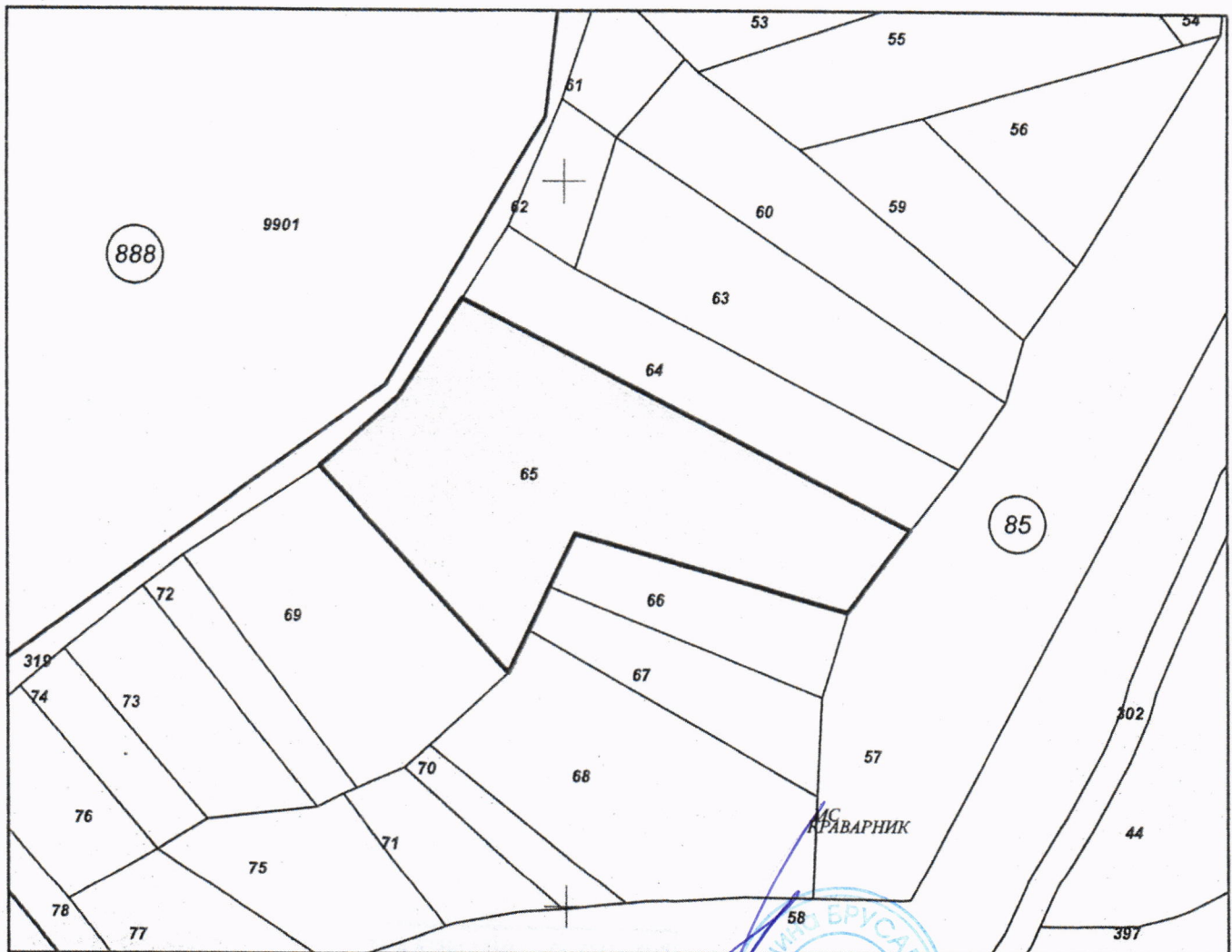
Площ: **1871 кв.м**

Трайно предназначение на територията: **Земеделска**

Начин на трайно ползване: **Зеленчукова градина**

Категория на земята при неполивни условия: **3**

Координатна система БГС2005



Стар идентификатор: **няма**  
Номер по предходен план: **085065**

М 1:1000  
ВЯРНО С ОРИГИНАЛА  
Подпис: .....

Скица № 15-10576-07.01.2019 г. издадена въз основа на  
документ с входящ № 01-489529-11.12.2018 г.



Съседни: 67564.85.69, 67564.85.68, 67564.85.67, 67564.85.66, 67564.85.57, 67564.85.64, 67564.85.319

Собственици:

1. 000320580, ОБЩИНА БРУСАРЦИ

Ид. част 1/1 от правото на собственост

Заповед № 95 от 12.09.2008г., издаден от Директор на ОДЗ Монтана

Носители на други вещни права:

няма данни

Сгради, които попадат върху имота

...



ВЯРНО С ОРГИНАЛА

Поглис: .....



*Илияна Иванова*  
(име)



Служба по вписванията гр. Лом

Вх. рег. № 2311 / 15-04-2019Акт № 64 том 3 / дело № \_\_\_\_\_ /20\_\_ г.

Партидна книга: том \_\_\_\_\_ стр. \_\_\_\_\_

Имотна партида \_\_\_\_\_

Д.Т. \_\_\_\_\_ кв. № \_\_\_\_\_ / \_\_\_\_\_ г.

Съдия по вписванията: \_\_\_\_\_

**РЕПУБЛИКА БЪЛГАРИЯ**  
**МИНИСТЕРСТВО НА РЕГИОНАЛНОТО РАЗВИТИЕ И БЛАГОУСТРОЙСТВОТО И**  
**МИНИСТЕРСТВО НА ПРАВОСЪДИЕТО**  
**ОБЩИНА БРУСАРЦИ, ОБЛАСТ МОНТАНА**

УТВЪРЖДАВАМ: \_\_\_\_\_

(подпис и печат)




КМЕТ НА ОБЩИНА:

Наташа Михайлова Младенова

(име и фамилия)

Вписване по ЗСПВ

СЛУЖБА ПО ВПИСВАНИЯ



СЪДИЯ ПО ВПИСВАНИЯТА:

Илиана Тасекухова

(име и фамилия)

**А К Т № 1373**  
**ЗА ЧАСТНА ОБЩИНСКА СОБСТВЕНОСТ**

Регистър


Досие

1. ДАТА НА СЪСТАВЯНЕ	12.04.2019 г
2. ПРАВНО ОСНОВАНИЕ	Чл.2, ал.1, т.2 от Закона за общинската собственост във връзка с чл.19, ал.1 от Закона за собствеността и ползуването на земеделските земи; чл.45в, ал.10 от Правилника за прилагане на Закона за собствеността и ползуването на земеделски земи; Протоколно Решение №1 от 11.09.2008г. за определяне на имотите по чл.19, ал.1 от ЗСПЗЗ, одобрено със Заповед №95 от 12.09.2008г. на Директора на Областна Дирекция "Земеделие" гр.Монтана
3. ВИД И ОПИСАНИЕ НА ИМОТА	Имот с идентификатор №67564.85.71/ шест, седем, пет, шест, четири. осем, пет. седем, едно/ в землището на с.Смирненски, общ.Брусарци, местността " Барата ", с площ 289 / двеста осемдесет и девет / кв.м.Начин на трайно ползване- зеленчукова градина . Категория на земята при неполивни условия- трета. Начин на възстановяване на собствеността- възстановими стари реални граници
4. МЕСТОНАХОЖДЕНИЕ НА ИМОТА	Област Монтана, Община Брусарци, с.Смирненски , местността "Барата " , имот с идентификатор №06570.85.71

ВЯРНО С ОРИГИНАЛА

Погнус: .....



<b>5. ГРАНИЦИ НА ИМОТА</b>	Имоти с идентификатори №67564.85.75; №67564.85.70; №67564.85.58; №67564.85.69; №67564.85.72
<b>6. ДАНЪЧНА ОЦЕНКА НА ИМОТА КЪМ МОМЕНТА НА УТВЪРЖДАВАНЕ НА АКТА:</b>	44.61 лв. /четиридесет и четири лева и шестдесет и една стотинки/
<b>7. СЪСОБСТВЕНИЦИ</b>	няма
<b>8. НОМЕР И ДАТА НА СЪСТАВЕНИ ПО – РАНО АКТОВЕ</b>	няма
<b>9. ПРЕДОСТАВЕНИ ПРАВА ЗА УПРАВЛЕНИЕ:</b> Имотът се управлява от Кмета на Общината, на основание чл.12. ал.5 от Закона за общинска собственост	
<b>10. АКТОСЪСТАВИТЕЛ:</b> <b>ПОЛИНА ЦВЕТАНОВА- БОРИСОВА- СТАРШИ ЕКСПЕРТ "ОС, ПСД И К"</b> <div style="text-align: right;"> (ПОДПИС)</div>	
<b>11. ЗАБЕЛЕЖКИ</b> ОБЩИНА БРУСАРЦИ, БУЛСТАТ 000320580	

ВЯРНО С ОРИГИНАЛА

Погнус: .....







# СЛУЖБА ПО ГЕОДЕЗИЯ, КАРТОГРАФИЯ И КАДАСТЪР - ГР. МОНТАНА

3400, ПОЩЕНСКА КУТИЯ 278, ПЛ. "ЖЕРАВИЦА" №3, ет.3, 096/305309; 305596,  
montana@cadastre.bg, БУЛСТАТ:130362903

## СКИЦА НА ПОЗЕМЛЕН ИМОТ № 15-10580-07.01.2019 г.

Поземлен имот с идентификатор **67564.85.71**

С. Смирненски, общ. Брусарци, обл. Монтана

По кадастралната карта и кадастралните регистри, одобрени със **Заповед РД-18-1017/26.04.2018 г.**  
на **ИЗПЪЛНИТЕЛЕН ДИРЕКТОР НА АГКК**

Последно изменение със заповед: **няма издадена заповед за изменение в КККР**

Адрес на поземления имот: **с. Смирненски, местност БАРАТА**

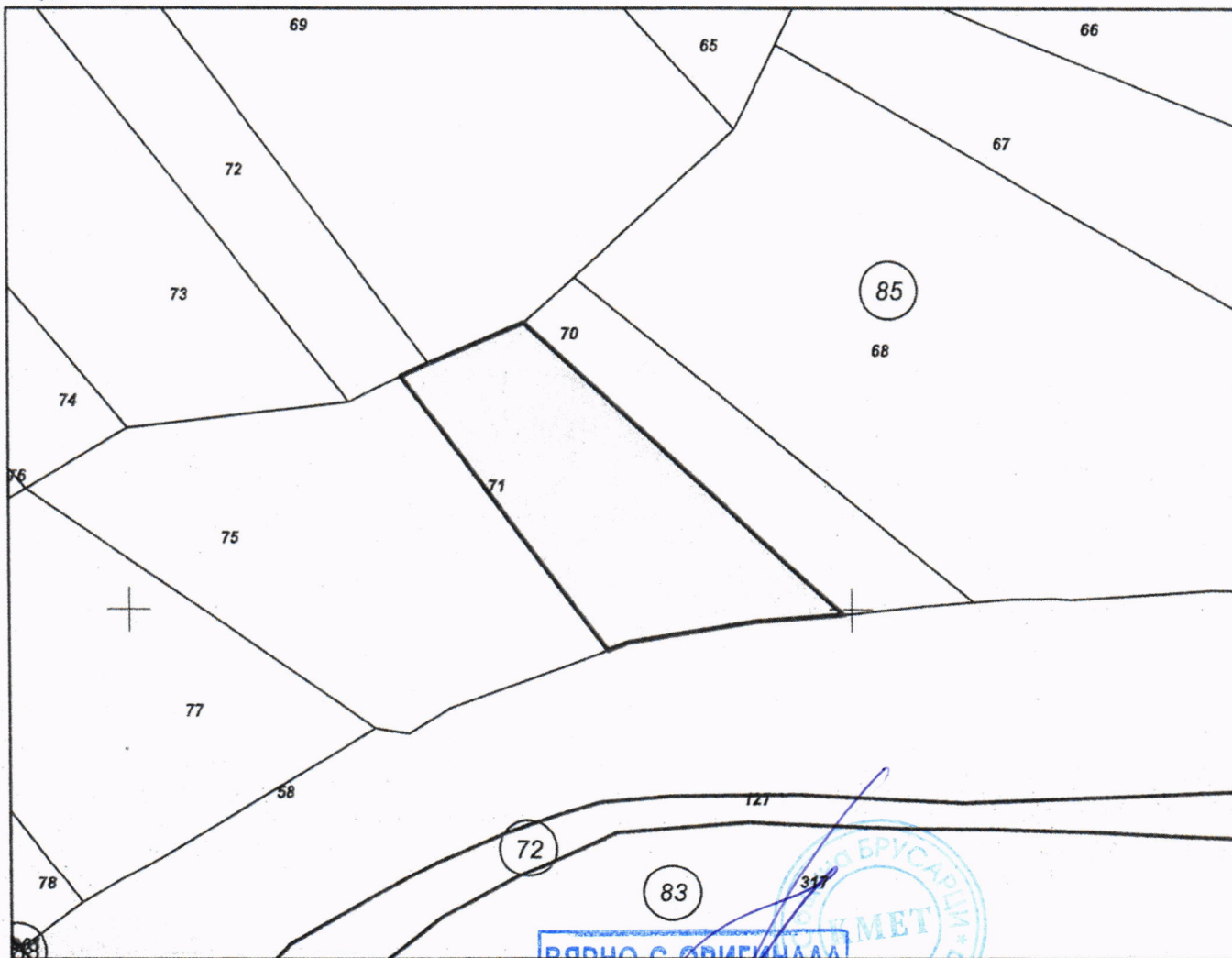
Площ: **289 кв.м**

Трайно предназначение на територията: **Земеделска**

Начин на трайно ползване: **Зеленчукова градина**

Категория на земята при неполивни условия: **3**

Координатна система БГС2005




**ВЯРНО С ОРИГИНАЛА**  
М 1:500  
Подпис: .....

Стар идентификатор: **няма**  
Номер по предходен план: **085071**

Скица № **15-10580-07.01.2019 г.** издадена въз основа на документ с входящ № **01-489629-11 12/2018 г.**

*Миляна Иванова*



Съседни: 67564.85.75, 67564.85.70, 67564.85.58, 67564.85.69, 67564.85.72

Собственици:

1. 000320580, ОБЩИНА БРУСАРЦИ

Ид. част 1/1 от правото на собственост

Заповед № 95 от 12.09.2008г., издаден от Директор на ОДЗ Монтана

Носители на други вещни права:  
няма данни

Сгради, които попадат върху имота  
...



Скица № 15-10580-07.01.2019 г. издадена въз основа на  
документ с входящ № 01-489629, 11.12.2018 г.

*М. М. Митрова*





Служба по Вписванията гр. Лом

Вх. реп. № 1374 / 15-04-2019

Акту № 65 том 4 / дело № \_\_\_\_\_ /20\_\_\_\_ г.

Нартична книга: том \_\_\_\_\_ стр. \_\_\_\_\_

Имотна партида \_\_\_\_\_

Д.Т. \_\_\_\_\_ кв. № \_\_\_\_\_

Съдия по вписванията: \_\_\_\_\_

**РЕПУБЛИКА БЪЛГАРИЯ**  
**МИНИСТЕРСТВО НА РЕГИОНАЛНОТО РАЗВИТИЕ И БЛАГОУСТРОЙСТВОТО И**  
**МИНИСТЕРСТВО НА ПРАВОСЪДИЕТО**  
**ОБЩИНА БРУСАРЦИ, ОБЛАСТ МОНТАНА**


УТВЪРЖДАВАМ: \_\_\_\_\_

(подпис и печат)



Вписване по ЗСПЗВ

СЛУЖБА ПО ВПИСВАНИЯ



**КМЕТ НА ОБЩИНА:**

**Наташа Михайлова Младенова**

(име и фамилия)

**СЪДИЯ ПО ВПИСВАНИЯТА:**

**Илишка Пасицкова**

(име и фамилия)


**А К Т № 1374**  
**ЗА ЧАСТНА ОБЩИНСКА СОБСТВЕНОСТ**

Регистър  
Досие

<b>1. ДАТА НА СЪСТАВЯНЕ</b>	12.04.2019 г
<b>2. ПРАВНО ОСНОВАНИЕ</b>	Чл.2, ал.1, т.2 от Закона за общинската собственост във връзка с чл.19, ал.1 от Закона за собствеността и ползуването на земеделските земи; чл.45в, ал.10 от Правилника за прилагане на Закона за собствеността и ползуването на земеделски земи; Протоколно Решение №1 от 11.09.2008г. за определяне на имотите по чл.19, ал.1 от ЗСПЗЗ, одобрено със Заповед №95 от 12.09.2008г. на Директора на Областна Дирекция "Земеделие" гр.Монтана
<b>3. ВИД И ОПИСАНИЕ НА ИМОТА</b>	Имот с идентификатор №67564.85.68 / шест, седем, пет, шест, четири, осем, пет, шест, осем / в землището на с.Смирненски, общ.Брусарци, местността " Барата ", с площ 1144 / хиляда сто четиридесет и четири / кв.м.Начин на трайно ползване-зеленчукова градина . Категория на земята при неполивни условия- трета. Начин на възстановяване на собствеността- възстановими стари реални граници
<b>4. МЕСТОНАХОЖДЕНИЕ НА ИМОТА</b>	Област Монтана, Община Брусарци, с.Смирненски , местността "Барата " , имот с идентификатор №06570.85.68

**ВЯРНО С ОРИГИНАЛА**  
 Понис: .....



<b>5. ГРАНИЦИ НА ИМОТА</b>	Имоти с идентификатори №67564.85.70; №67564.85.58; №67564.85.57; №67564.85.67; №67564.85.65; №67564.85.69
<b>6. ДАНЪЧНА ОЦЕНКА НА ИМОТА КЪМ МОМЕНТА НА УТВЪРЖДАВАНЕ НА АКТА:</b>	179.58 лв. /сто седемдесет и девет лева и петдесет и осем стотинки/
<b>7. СЪСОБСТВЕНИЦИ</b>	няма
<b>8. НОМЕР И ДАТА НА СЪСТАВЕНИ ПО – РАНО АКТОВЕ</b>	няма
<b>9. ПРЕДОСТАВЕНИ ПРАВА ЗА УПРАВЛЕНИЕ:</b> Имотът се управлява от Кмета на Общината, на основание чл.12. ал.5 от Закона за общинска собственост	
<b>10. АКТОСЪСТАВИТЕЛ:</b> <b>ПОЛИНА ЦВЕТАНОВА- БОРИСОВА- СТАРШИ ЕКСПЕРТ "ОС, ПСД И К"</b> <div style="text-align: right;"> (ПОДПИС)</div>	
<b>11. ЗАБЕЛЕЖКИ</b> ОБЩИНА БРУСАРЦИ, БУЛСТАТ 000320580	

  
**ВЯРНО С ОРИГИНАЛА**  
 Подпис: .....



# СЛУЖБА ПО ГЕОДЕЗИЯ, КАРТОГРАФИЯ И КАДАСТЪР - ГР. МОНТАНА

3400, ПОЩЕНСКА КУТИЯ 278, ПЛ. "ЖЕРАВИЦА" №3, ет.3, 096/305309; 305596,  
montana@cadastre.bg, БУЛСТАТ:130362903

## СКИЦА НА ПОЗЕМЛЕН ИМОТ № 15-10579-07.01.2019 г.

Поземлен имот с идентификатор **67564.85.68**

С. Смирненски, общ. Брусарци, обл. Монтана

По кадастралната карта и кадастралните регистри, одобрени със **Заповед РД-18-1017/26.04.2018 г.**  
на **ИЗПЪЛНИТЕЛЕН ДИРЕКТОР НА АГКК**

Последно изменение със заповед: **няма издадена заповед за изменение в КККР**

Адрес на поземления имот: **с. Смирненски, местност БАРАТА**

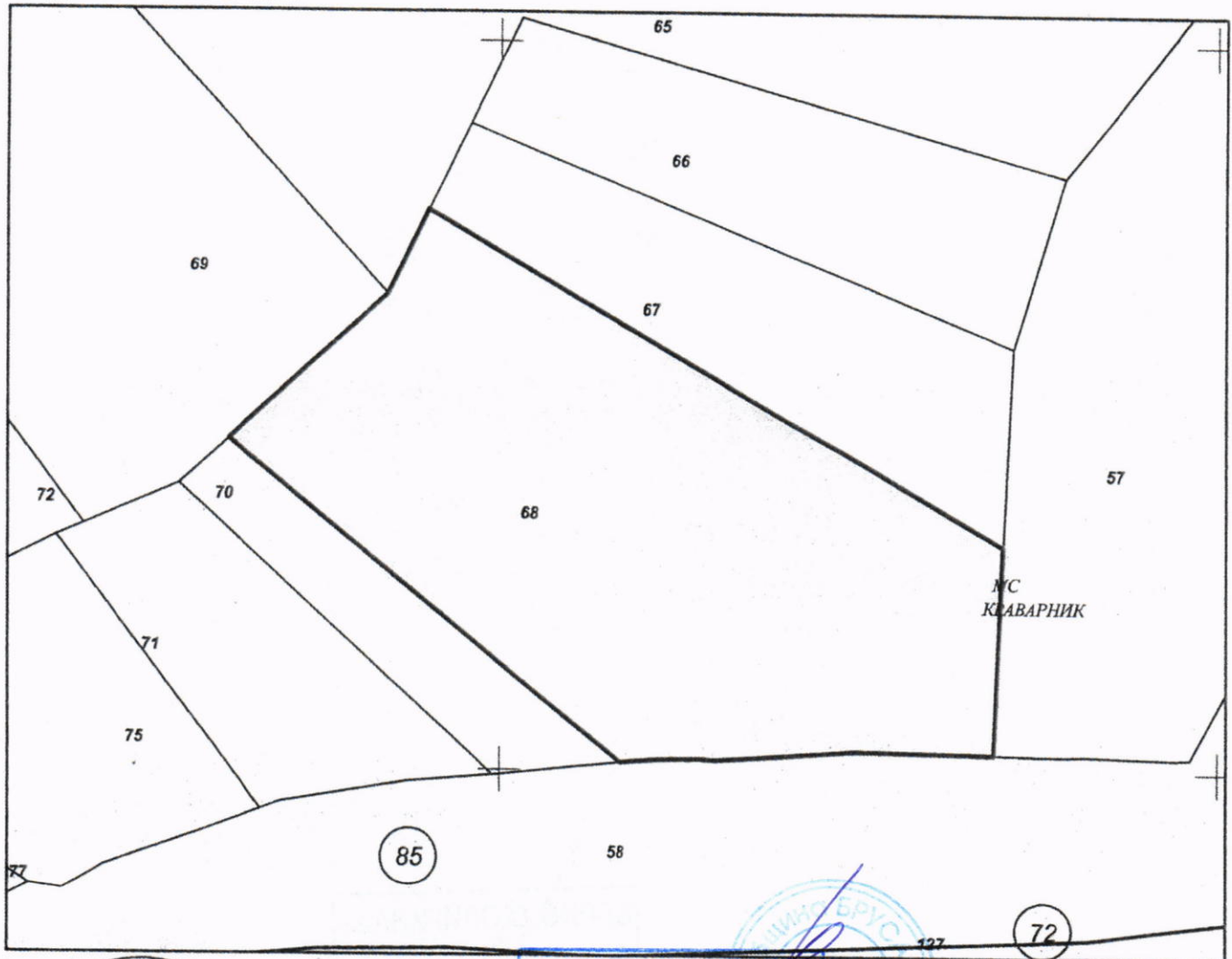
Площ: **1144 кв.м**

Трайно предназначение на територията: **Земеделска**

Начин на трайно ползване: **Зеленчукова градина**

Категория на земята при неполивни условия: **3**

Координатна система БГС2005



Стар идентификатор: **няма**  
Номер по предходен план: **085068**


**ВЯНО 1:500 ОРИГИНАЛ**  
Погнус: .....

Скица № **15-10579-07.01.2019 г.** издадена въз основа на  
документ с входящ № **01-489629-11.12.2018 г.**

(печат)

(име)

Подписан с квалифициран електронен печат "AGENTSIA PO  
GEODEZIA, KARTOGRAFIA I KADASTAR", E  
DN: OID.2.5.4.97=NTRBG-130362903, O="AGENTSIA PO GEODEZIA,  
KARTOGRAFIA I KADASTAR", L=Sofia, C=BG, CN="AGENTSIA PO  
GEODEZIA, KARTOGRAFIA I KADASTAR", DC=qualified-legal-ca



Съседни: 67564.85.70, 67564.85.58, 67564.85.57, 67564.85.67, 67564.85.65, 67564.85.69

Собственици:

1. 000320580, ОБЩИНА БРУСАРЦИ

Ид. част 1/1 от правото на собственост

Заповед № 95 от 12.09.2008г., издаден от Директор на ОДЗ Монтана

Носители на други вещни права:

няма данни

Сгради, които попадат върху имота

...

ВЯРНО С ОРИГИНАЛА  
Погпис: .....



Скица № 15-10579-07.01.2019 г. издадена въз основа на  
документ с входящ № 01-489629-11.12.2018 г.

.....  
(ПОС)

.....  
(ИМЕ)

*М. М. М. М. М.*



Служба по вписванията гр. Лом

Вх. рег. № 2313 / 15-04-2019

Акт № 66 том 3 / дело № /20 г.

Нартидна книга: том \_\_\_\_\_ стр. \_\_\_\_\_

Имотна партида \_\_\_\_\_

РЕПУБЛИКА БЪЛГАРИЯ  
 МИНИСТЕРСТВО НА РЕГИОНАЛНОТО РАЗВИТИЕ И БЛАГОУСТРОЙСТВОТО И  
 МИНИСТЕРСТВО НА ПРАВОСЪДИЕТО  
 ОБЩИНА БРУСАРЦИ, ОБЛАСТ МОНТАНА

УТВЪРЖДАВАМ:

(подпис и печат)



КМЕТ НА ОБЩИНА:

Наташа Михайлова Младенова  
 (име и фамилия)

Вписване по ЗС/ПВ

СЛУЖБА ПО ВПИСВАНИЯ



СЪДИЯ ПО ВПИСВАНИЯТА

(име и фамилия)

Илишка Пастухов  
 (име и фамилия)


А К Т № 1375  
 ЗА ЧАСТНА ОБЩИНСКА СОБСТВЕНОСТ

Регистър  
 Досие

1. ДАТА НА СЪСТАВЯНЕ	12.04.2019 г
2. ПРАВНО ОСНОВАНИЕ	Чл.2, ал.1, т.2 от Закона за общинската собственост във връзка с чл.19, ал.1 от Закона за собствеността и ползуването на земеделските земи; чл.45в, ал.10 от Правилника за прилагане на Закона за собствеността и ползуването на земеделски земи; Протоколно Решение №1 от 11.09.2008г. за определяне на имотите по чл.19, ал.1 от ЗСПЗЗ, одобрено със Заповед №95 от 12.09.2008г. на Директора на Областна Дирекция "Земеделие" гр.Монтана
3. ВИД И ОПИСАНИЕ НА ИМОТА	Имот с идентификатор №67564.85.67 / шест, седем, пет, шест, четири. осем, пет. шест, седем / в землището на с.Смирненски, общ.Брусарци, местността " Барата ", с площ 416 / четиристотин и шестнадесет / кв.м.Начин на трайно ползване- зеленчукова градина . Категория на земята при неполивни условия- трета. Начин на възстановяване на собствеността- възстановими стари реални граници
4. МЕСТОНАХОЖДЕНИЕ НА ИМОТА	Област Монтана, Община Брусарци, с.Смирненски , местността "Барата " , имот с идентификатор №06570.85.67

ВАРНО С ОРИГИНАЛА  
 Подпис: .....



<b>5. ГРАНИЦИ НА ИМОТА</b>	Имоти с идентификатори №67564.85.68; №67564.85.57; №67564.85.66; №67564.85.65
<b>6. ДАНЪЧНА ОЦЕНКА НА ИМОТА КЪМ МОМЕНТА НА УТВЪРЖДАВАНЕ НА АКТА:</b>	64.21 лв. /шестдесет и четири лева и двадесет и една стотинки/
<b>7. СЪСОБСТВЕНИЦИ</b>	няма
<b>8. НОМЕР И ДАТА НА СЪСТАВЕНИ ПО – РАНО АКТОВЕ</b>	няма
<b>9. ПРЕДОСТАВЕНИ ПРАВА ЗА УПРАВЛЕНИЕ:</b> Имотът се управлява от Кмета на Общината, на основание чл.12. ал.5 от Закона за общинска собственост	
<b>10. АКТОСЪСТАВИТЕЛ:</b> <b>ПОЛИНА ЦВЕТАНОВА- БОРИСОВА- СТАРШИ ЕКСПЕРТ "ОС, ПСД И К"</b>  <b>(ПОДПИС)</b>	
<b>11. ЗАБЕЛЕЖКИ</b> ОБЩИНА БРУСАРЦИ, БУЛСТАТ 000320580	

**ВЯРНО С ОРИГИНАЛА**  
Погпис: .....







# СЛУЖБА ПО ГЕОДЕЗИЯ, КАРТОГРАФИЯ И КАДАСТЪР - ГР. МОНТАНА

3400, ПОЩЕНСКА КУТИЯ 278, ПЛ. "ЖЕРАВИЦА" №3, ет.3, 096/305309; 305596,  
montana@cadastre.bg, БУЛСТАТ:130362903

## СКИЦА НА ПОЗЕМЛЕН ИМОТ № 15-10577-07.01.2019 г.

Поземлен имот с идентификатор **67564.85.67**

С. Смирненски, общ. Брусарци, обл. Монтана

По кадастралната карта и кадастралните регистри, одобрени със **Заповед РД-18-1017/26.04.2018 г.**  
на **ИЗПЪЛНИТЕЛЕН ДИРЕКТОР НА АГКК**

Последно изменение със заповед: **няма издадена заповед за изменение в КККР**

Адрес на поземления имот: **с. Смирненски, местност БАРАТА**

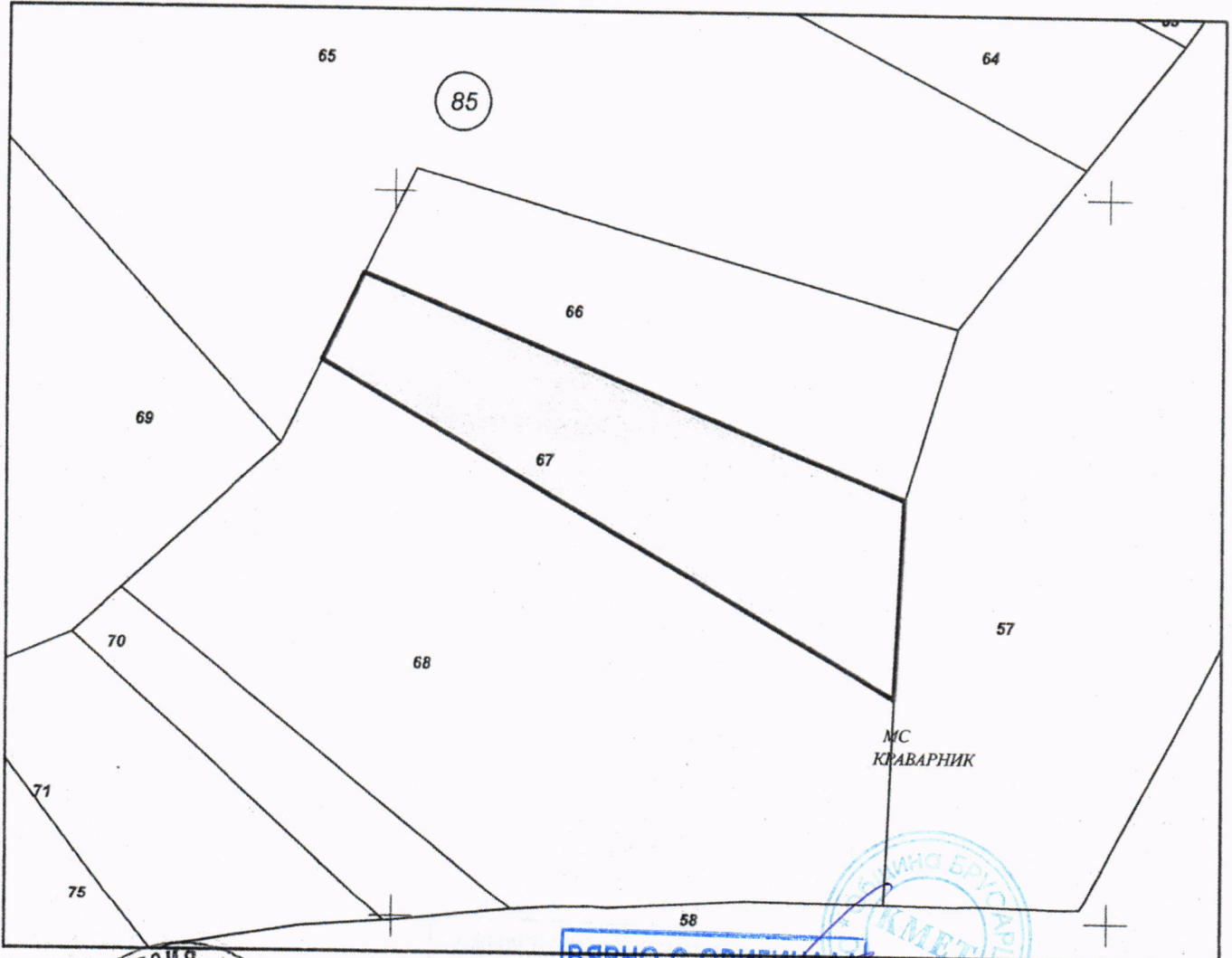
Площ: **416 кв.м**

Трайно предназначение на територията: **Земеделска**

Начин на трайно ползване: **Зеленчукова градина**

Категория на земята при неполивни условия: **3**

Координатна система БГС2005



**ВЯРНО С ОРИГИНАЛА**  
М 1:500  
Погнус: .....



Стар идентификатор: **няма**  
Номер по предходен план: **085067**

Скица № 15-10577-07.01.2019 г. издадена въз основа на  
документ с входящ № 01-489629-11.12.2018 г.

(печат)

(име)



АГЕНЦИЯ ПО ГЕОДЕЗИЯ,  
КАРТОГРАФИЯ И КАДАСТЪР

София 1618, кв.Павлово, ул.Мусала №1  
тел.:02/955 45 40, факс: 02/955 53 38  
ACAD@CADASTRE.BG • WWW.CADASTRE.BG

стр. 2 от 2

Съседни: 67564.85.68, 67564.85.57, 67564.85.66, 67564.85.65

Собственици:

1. 000320580, ОБЩИНА БРУСАРЦИ

Ид. част 1/1 от правото на собственост

Заповед № 95 от 12.09.2008г., издаден от Директор на ОДЗ Монтана

Носители на други вещни права:  
няма данни

Сгради, които попадат върху имота  
...

ВЯРНО С ОРИГИНАЛА  
Погнис: .....



Скица № 16-10577-07.01.2019 г. издадена въз основа на  
документ съвходящ № 01-489629-11.12.2018 г.

(печат)

(име)

*М. Димитрова*



# РЕПУБЛИКА БЪЛГАРИЯ

Министерство на земеделието, храните и горите  
Областна дирекция "Земеделие"- гр.Монтана  
Общинска служба по земеделие- гр.Брусарци

ОБЩИНА БРУСАРЦИ

№ 05.04.19

РД-1732-1  
05.04.19

ул. Г. ТРАЙКОВ №20

ОБЩИНА БРУСАРЦИ  
Вх. № СД-05-06-7  
05.04.2019г.

*С. Шарков*  
*05.04.19*

ДО КМЕТА НА  
ГР.БРУСАРЦИ  
НА ВАШ ИЗХ. №СД-05-03-16/02.04.2019г.

## ОТНОСНО: ПРЕДОСТАВЯНЕ НА ИНФОРМАЦИЯ ЗА РЕГИСТРИРАНИ ДОГОВОРИ В ОБЩИНСКА СЛУЖБА ПО ЗЕМЕДЕЛИЕ ГРАД БРУСАРЦИ

УВАЖАЕМА ГОСПОЖО КМЕТ,

Във връзка с Ваше писмо с Вх.№РД-1732/04.04.2019г. при Общинска служба по земеделие гр.Брусарци, Ви уведомявам за това че, за посочените в писмото Ви имоти с идентификатори: 67564.85.64, 67564.85.65, 67564.85.67, 67564.85.68, 67564.85.71 и 67564.85.75 находящи се в землището на село Смирненски, **няма** регистрирани договори за наем или аренда във воденият от ОСЗ-Брусарци регистър на договори съгласно Наредба №6 за посочения период.

"ВЯРНО С ЕЛЕКТРОННО  
ПОДПИСАНИЯ ОРИГИНАЛ"

(12-4)

С уважение,  
Цветан Шарков (Началник)  
Главна дирекция Аграрно развитие  
05.04.2019г. 10:29ч.  
ОДЗ-Монтана

Електронният подпис се намира в отделен файл с название signature.txt.p7s

ВЯРНО С ОРИГИНАЛА  
Погнус: .....





# ОБЩИНА БРУСАРЦИ

3680 гр.БРУСАРЦИ, ул.„Георги Димитров“ № 85, тел. 09783 / 22-11, факс. 09783 / 29-11,  
www.brusartsi.com, e-mail: [brusartsi@data.bg](mailto:brusartsi@data.bg), [brusartsi\\_adm@abv.bg](mailto:brusartsi_adm@abv.bg)

Изх. № СД-05-03-16/02.04.2019 г.

ДО

НАЧАЛНИКА  
НА ОСЗ  
ГР. БРУСАРЦИ

**УВАЖАЕМИ ГОСПОДИН ШАРКОВ,**

Във връзка с отдаване под наем на имоти по чл. 19 от ЗСПЗЗ, съгласно чл. 24а, ал. 6, т. 2 от ЗСПЗЗ и чл. 33, ал. 1, т. 2 от Наредбата за стопанисване и управление на земеделските земи от общинския поземлен фонд, приета с Решение № 57/Протокол № 9 от 25.04.2012 г. моля да ни бъде предоставена информация дали следните поземлени имоти с идентификатори 67564.85.64, 67564.85.65, 67564.85.67, 67564.85.68, 67564.85.71 и 67564.85.75 находящи се в землището на с. Смиренски, общ. Брусарци са били използвани от физически или юридически лица, и има ли сключени договори за наем или аренда за тях за стопанските 2015/2016, 2016/2017 и 2017/2018 години.

С уважение,

**НАТАША МИХАЙЛОВА**  
Кмет на община Брусарци

Изготвил:   
Ирена Иванова, гл. експерт „Екология и земеделие”

ВЯРНО С ОРИГИНАЛА  
Погнус: .....

