



ОБЩИНА БРУСАРЦИ

3680 гр.БРУСАРЦИ, ул.,„Георги Димитров“ № 85, тел. 09783 / 22-11, факс. 09783 / 29-11,
www.brusartsi.com, e-mail: brusartsi_adm@abv.bg

Изх. № РД-01-06-23/12.04.2019г.

ДО
ПРЕДСЕДАТЕЛЯ НА ОБЩНСКИ СЪВЕТ
ГР. БРУСАРЦИ

ДОКЛАДНА ЗАПИСКА

От Наташа Михайлова Младенова – Кмет на община Брусарци

ОТНОСНО: Искане на началника на Общинска служба по земеделие гр. Брусарци за обезщетяване от общинския поземлен фонд (ОПФ) на основание чл. 45ж, ал. 1 от ППЗСПЗЗ и § 27, ал. 2, т. 1 от Преходни и заключителни разпоредби /ПЗР/ към Закона за изменение и допълнение /ЗИД/ на Закона за собствеността и ползването на земеделската земя /ЗСПЗЗ / в землището на с. Киселево, общ. Брусарци

Уважаема госпожо председател,
Уважаеми дами и господа общински съветници,

В Общинска администрация Брусарци е постъпило Искане от Цветан Каменов Шарков – Началник ОСЗ гр. Брусарци с вх. № СД-03-06-12/07.03.2019 г., заедно с приложенията към него, за обезщетяване по реда на чл. 45ж, ал. 1 от ППЗСПЗЗ и § 27, ал. 2, т. 1 от ПЗР на ЗИДЗСПЗЗ върху имот в землището на с. Киселево, местност „Чукара“, НТП – нива с площ от 10000 кв. м.

Към искането е окомплектована преписка с необходимите документи по искане от страна на Спаска Антова Лилова, наследник на Спас Антоф Вълчински за възстановяване на земеделски имот, признат за възстановяване в стари реални граници в землището на с. Киселево с Решение на ПК Брусарци № 268А/08.12.1994 г.

Приложен е протокол за идентифициране на имотните граници, в който са посочени границите на имота по т. 1 от решение на Поземлена комисия гр. Брусарци № 268А/08.12.1994 г.

След извършената идентификация е установено, че имота се намира в землището на с. Киселево, в имот 36957.15.47 от КК одобрена със Заповед № РД 18-1013/26.04.2018 г. на Изпълнителния директор на АГКК. По КК и КР е :

- 36957.15.47 – НТП – ливада, местност „Чукарите“ с площ 83.971 дка;
Изготвена е и скица – проект за изменение на КК и КР за поземлен имот 36957.15.47 от КК одобрена със Заповед № РД 18-1013 / 26.04.2018 г. на Изпълнителния директор на АГКК., с която се обособяван два нови имота:

- 36957.15.302 – НТП – ливада, местност „Чукарите“ с площ 10.141 дка при съседни на имота: 36957.15.121, 36957.15.51, 36957.15.301, 36957.15.300, 36957.15.52 ;

- 36957.15.301 – НТП – ливада, местност „Чукарите“ с площ 73.830 дка при съседни на имота: 36957.15.300, 36957.15.52, 36957.15.302, 36957.15.51, 36957.15.50, 36957.15.54, 36957.15.49, 36957.15.48, 36957.15.42, 36957.15.43, 36957.15.46, 36957.15.45

Имот с идентификатор 36957.15.47, от който е новообразуван Поземлен имот с идентификатор 36957.15.302 в землището на с. Киселево, с площ 10.141 дка е общинска собственост по смисъла на чл. 19, ал. 1 от ЗСПЗЗ и фигурира в приложение б към раздел I, т. 1 от протоколно решение №1/11.09.2008 г., одобрено със Заповед № 95/12.09.2008 г. на Директора на ОД „Земеделие“ гр. Монтана.

Във връзка с гореизложеното предлагам Общински съвет – Брусарци да вземе следното решение:

На основание чл. 21, ал. 1, т. 8 от ЗМСМА и във връзка с чл. 45ж, ал. 1 и ал. 2 от ППЗСПЗЗ и § 27, ал. 2, т. 1 от ПЗР към ЗИД на ЗСПЗЗ и подробно изложените в настоящата докладна записка мотиви Общински съвет Брусарци:

РЕШИ:

1. Общински съвет Брусарци дава съгласие: поземлен имот с идентификатор 36957.15.302 – НТП – ливада, предназначение на територията - земеделска, местност „Чукарите” с площ 10.141 дка в землището на с. Киселево, общ. Брусарци, земя по чл. 19 в съществуващи стари реални граници, новообразуван от имот с идентификатор 36957.15.47 – НТП – ливада, кат. VI, местност „Чукарите” с площ 83.957 дка и фигурира в приложение 6 към раздел I, т. 1 от протоколно решение №1/11.09.2008 г., одобрено със Заповед № 95/12.09.2008 г. на Директора на ОД „Земеделие” гр. Монтана да се предостави на Общинска служба „Земеделие“ Брусарци за постановяване на решение за възстановяване право на собственост на наследници на Спас Антоф Вълчински;

2. Възлага на Кмета на Община Брусарци да връчи Решението на Общинския съвет на лицето по чл. 45д, ал. 2 от ППЗСПЗЗ и служебно на Общинска служба „Земеделие“ Брусарци по реда на АПК в предвидените законови срокове;

3. Описаният в т. 1 поземлен имот с КИ 36957.15.302 да се деактува и отпише от актовете книги за имоти частна общинска собственост.

Приложение :

- Искане на Началника на ОСЗ – Брусарци вх. № СД-03-06-12/07.03.2019 г.;
- Протокол за идентифициране на имотните граници;
- Геодезическо заснемане;
- Скица – проект за попълване на КК и КР за имот № 36957.15.302 с приложение.
- Решение на Поземлена комисия гр. Брусарци № 268А/08.12.1994 г.
- Удостоверение за наследници;
- Заповед № 95/12.09.2008 г. на Директора на ОД „Земеделие” гр. Монтана и извлечение от приложение 6 към раздел I, т. 1 от протоколно решение №1/11.09.2008 г.

ВНОСИТЕЛ:
НАТАША МИХАЙЛОВА МЛАДЕНОВА
КМЕТ НА ОБЩИНА БРУСАРЦИ

ИЗГОТВИЛ:
ИРЕНА ОГНЯНОВА ИВАНОВА
ГЛАВЕН ЕКСПЕРТ „ЕКОЛОГИЯ И ЗЕМЕДЕЛИЕ”

СЪГЛАСУВАЛ:
ЦВЕТАН ДИМИТРОВ
АДВОКАТ



РЕПУБЛИКА БЪЛГАРИЯ

Министерство на земеделието, храните и горите
Областна дирекция "Земеделие" - гр.Монтана
Общинска служба по земеделие - гр.Брусарци

ОБЩИНА БРУСАРЦИ

Вх.№ СД-03-06-12

07.03.2019г.

РД-1190

06.03.19

ДО
КМЕТ НА
ОБЩИНА БРУСАРЦИ

**ОТНОСНО: Предоставяне на имоти от общинския поземлен фонд,
в изпълнение на § 27, ал.2, т.1 от ПЗР на ЗИД ЗСПЗЗ.**

УВАЖАЕМА ГОСПОЖО КМЕТ,

Във връзка със заявление с Вх. № 6/09.01.2019г. при Общинска служба по земеделие гр.Брусарци и на основание чл.45ж, ал.1 и ал.2 от ПЗЗЗПЗЗ, във връзка с § 27, ал.2, т.1 от ПЗР на ЗИД ЗСПЗЗ,

Моля да приемете комплектовани необходимите документи с молба от гражданин за възстановяване право на собственост върху земеделски имот по реда на ЗСПЗЗ.

Заявлението е от Спаска Антова Лилова, като наследник на Спас Антоф Вълчински, б.ж. на с.Превала – за възстановяване на земеделски имот, признат за възстановяване в стари реални граници в землището на с. Киселево с решение на ПК Брусарци, № 268А /08.12.1994г. Имотът е с позиция №1 от решението, с НТП - Нива, площ – 10,000 дка, в местност – „Чукара“. Към заявлението е приложено удостоверение за наследници с Изх.№00010/09.01.2019г., издадено от гр. Чипровци.

Същото е окомплектовано със скици-проект на идентифицираният на място имот в същото землище, съвместно с фирма "ГЕОТЕХКОНСУЛТ-97" ООД (същата е вписана в регистъра на лицата правоспособни за извършване на дейности по кадастър).

Идентифицираният поземлен имот е с идентификатор: 36957.15.302 в местност "ЧУКАРИТЕ" с проектна площ 10141 кв.м., като същият е част от поземлен имот с идентификатор: 36957.15.47 (със стар №015047) с начин на трайно ползване – Ливада и площ 83971 кв.м.

Приложение: съгласно текста

С уважение,
Цветан Шарков (Началник)
Главна дирекция Аграрно развитие
06.03.2019г. 15:26ч.
ОДЗ-Монтана

"ВЯРНО С ЕЛЕКТРОННО
ПОДПИСАНИЯ ОРИГИНАЛ"



Електронният подпис се намира в отделен файл с название signature.txt.p7s

ОХН № 6/19, 41-2/1901

До Началника на
Общинска служба
по земеделие
гр. Брусарци
обр. Монтана

Молба

от Снежана Антова Лилова
гр. Монтана обр. Монтана
ЕГН 5805213214

Уважаеми г-н Началник ОСЗ-Брусарци
като наследник на Снас Антова Велзиска
бивш жител на с. Треваля. Желая да ми
бъде възстановен имот от Аудитора с
позиция 1 от решение №: ~~368~~ 268 А от
8.12.94 год. призиват за възстановяване в
реални граници в землището на с. Кривопалево.
Имота ми е идентифициран на терен на
место в което е дърво, неизписан на
геодезически дейност одобрен от районен
Монтана
Тървам от вас уверение за наследствен
и решение №: 268 А от 8.12.94

Дата 9.01.19

ВЯРНО
КОПИЕ



Антова



РЕПУБЛИКА БЪЛГАРИЯ
Населено място/ район ГР.ЧИПРОВЦИ
Община ЧИПРОВЦИ
Област МОНТАНА

Изх.№ 00010

Дата: 09.01.2019 г.
ден, месец, година

УДОСТОВЕРЕНИЕ ЗА НАСЛЕДНИЦИ

Настоящото удостоверява, че:

Име: СПАС АНТОВ ВЪЛЧИНСКИ
собствено бащино фамилно

ЕГН/Дата на раждане: 0904263203

е със семейно положение: ВДОВЕЦ Починал/а на: 06.06.1985 г.
ден, месец, година

Акт за смърт № 0009 / 07.06.1985 г. , съставен в: С.ПРЕВАЛА МОНТАНА
ден, месец, година населено място (държава) област

след смъртта си е оставил/а следните наследници по закон:


№ по ред	Име: собствено, бащино фамилно	ЕГН/ Дата на раждане	Съпруг/а Родство	Дата на смърт
Постоянен адрес: област, община, населено място; пл., бул., ул., ж.к., кв. и др.; №, вх., ет., ап.				
1.	МАГДА СПАСОВА ЛАЗАРОВА МОНТАНА ЧИПРОВЦИ С.ПРЕВАЛА УЛ.ЛЕНИН 010	3101183271	ДЪЩЕРЯ	23.06.2008
1.1.	ЕЛЕНКО ИЛИЕВ ПЕТКОВ МОНТАНА ЧИПРОВЦИ С.ПРЕВАЛА УЛ.ЛЕНИН 010	3005313209	СЪПРУГ	-----
1.2.	ЦВЕТАН ЕЛЕНКОВ ИЛИЕВ МОНТАНА ЧИПРОВЦИ С.ПРЕВАЛА УЛ.ЛЕНИН 010	5009183220	СИН	-----
1.3.	ГИНКА ЕЛЕНКОВА ГЕОРГИЕВА МОНТАНА МОНТАНА ГР.МОНТАНА Ж.К.МЛАДОСТ 007 А 05 013	5603183251	ДЪЩЕРЯ	-----

Длъжностно лице: МАЯ ГЕОРГИЕВА
име: собствено фамилно

Подпис и печат

<https://nm.grao.bg/udostoverenia/> с код C1GEZpHXd

Страница 1 от 3



УДОСТОВЕРЕНИЕ ЗА НАСЛЕДНИЦИ

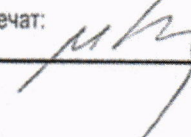
Име: СПАС АНТОВ ВЪЛЧИНСКИ
собствено бащино фамилно


ЕГН/Дата на раждане: 0904263203

№ по ред	Име: собствено,бащино фамилно	ЕГН/ Дата на раждане	Съпруг/а Родство	Дата на смърт
Постоянен адрес: област, община, населено място; пл., бул., ул., ж.к., кв. и др.; №, вх., ет., ап.				
3.3.	КРАСИМИР КИРИЛОВ СПАСОВ	7211153207	СИН	-----
МОНТАНА МОНТАНА.ГР.МОНТАНА УЛ.СЛИВНИЦА 001 003				

Удостоверението е издадено на основание чл. 9, от Наредбата за издаване на удостоверения въз основа на регистъра на населението

Длъжностно лице: МАЯ ГЕОРГИЕВА
име: собствено* фамилно

Подпис и печат: 



УДОСТОВЕРЕНИЕ ЗА НАСЛЕДНИЦИ


Име: СПАС АНТОВ ВЪЛЧИНСКИ
 собствено бащино фамилно

ЕГН/Дата на раждане: 0904263203


№ по ред	Име: собствено,бащино фамилно	ЕГН/ Дата на раждане	Съпруг/а Родство	Дата на смърт
Постоянен адрес: област, община, населено място; пл., бул., ул., ж.к., кв. и др.; №, вх., ет., ап.				
2.	АНТО СПАСОВ ВЪЛЧИНСКИ	3312303205	СИН	28.08.2012
МОНТАНА ЧИПРОВЦИ С.ПРЕВАЛА УЛ.ОГОСТА 024				
2.1.	ВЕНЕТА ПЕТКОВА ВЪЛЧИНСКА	3806223238	СЪПРУГА	19.11.2014
МОНТАНА ЧИПРОВЦИ С.ПРЕВАЛА УЛ.ОГОСТА 024				
2.2.	СПАСКА АНТОВА ЛИЛОВА	5705213214	ДЪЩЕРЯ	-----
МОНТАНА МОНТАНА ГР.МОНТАНА Ж.К.МЛАДОСТ 028 Г 02 003				
2.3.	МАЯ АНТОВА КРЪСТЕВА	5907143237	ДЪЩЕРЯ	-----
СОФИЯ СТОЛИЧНА ГР.СОФИЯ УЛ.ПРОФ.ЦВЕТАН ЛАЗАРОВ 130 07 032				
2.4.	ПЛАМЕН АНТОВ ВЪЛЧИНСКИ	6612113222	СИН	-----
МОНТАНА МОНТАНА ГР.МОНТАНА Ж.К.МЛАДОСТ 003 А 02 006				
3.	КИРИЛ СПАСОВ АНТОВ	4710153205	СИН	25.08.2008
МОНТАНА ЧИПРОВЦИ С.ПРЕВАЛА УЛ.ИВАН БОБАНОВ 002				
3.1.	ЙОРДАНКА ЖИВКОВА АНТОВА	4907253211	СЪПРУГА	-----
МОНТАНА ЧИПРОВЦИ С.ПРЕВАЛА УЛ.ИВАН БОБАНОВ 002				
3.2.	СВЕТЛИН КИРИЛОВ СПАСОВ	7102103200	СИН	-----
МОНТАНА МОНТАНА ГР.МОНТАНА Ж.К.МЛАДОСТ 010 Г 04 015				

Длъжностно лице: МАЯ ГЕОРГИЕВА
 име: собствено фамилно

Подпис и печат:




ВЯРНО С ОРИГИНАЛА
 Подпис:



ВЯРНО С
ОРИГИНАЛ

ПОЗЕМЛЕНА КОМИСИЯ
гр. БРУСАРЦИ
ЕКАТТЕ 06570
Община БРУСАРЦИ
Област МОНТАНСКА

РЕШЕНИЕ No 268A

За възстановяване правото на собственост на земи в съществуващи или възстановими стари реални граници в землището на село КИСЕЛЕВО

Днес, 08.12.1994 г., поземлената комисия в гр. БРУСАРЦИ, община БРУСАРЦИ, област МОНТАНСКА е състав:

- ПРЕДСЕДАТЕЛ: МИХАИЛ ПЕТКОВ ГОРАНОВ
 СЕКРЕТАР : инж.ЕМИЛ ИВАНОВ ЦВЕТКОВ
- ЧЛЕНОВЕ: 1.
 2. ПОЛЯ РАНГЕЛОВА ПЕТРОВА 3. ДЕЯН ЕМИЛОВ ПЕТРОВ

като разгледа преписката по заявление вх. No 02647 от 09.03.1992 г. и представените писмени доказателства от АНТО СПАСОВ ВЪЛЧИНСКИ за възстановяване правото на собственост на наследниците на СПАС АНТОВ ВЪЛЧИНСКИ бивш жител на село ПРЕВАЛА, общ. ЧИПРОВЦИ, обл. МОНТАНСКА по удостоверение за наследници No 80, на основание чл. чл. 18ж, ал.1, 18з, ал.1 от ППЗСПЗ и протоколи No . от 10.07.1999 г. по чл.18г, No от г. по чл.18г и No от г. по чл.18е от ППЗСПЗ,

РЕШИ:

ВЪЗСТАНОВЯВА ПРАВОТО НА СОВСТВЕНОСТ на наследниците на СПАС АНТОВ ВЪЛЧИНСКИ в съществуващи (възстановими) стари реални граници на следните имоти:


1. Нива от 10.000 гка (десет гка), шеста категория, находящ се в землището на село КИСЕЛЕВО в местността ЧУКАРА, при граници (съсед):

.....
 заявен с пореден No 1 от заявлението и установен с Декларация по чл.12, ал.3 от ЗСПЗЗ

Решението може да се обжалва чрез ПК пред районния съд в 14-дневен срок от съобщението.

Забележка: За издаване на констативен нотариален акт и сделки със земеделски имот е необходима скица с точните размери на имота.

ВЯРНО С
ОРИГИНАЛ



Заявление по база данни

- ПРЕДСЕДАТЕЛ:
- СЕКРЕТАР :
- ЧЛЕНОВЕ: 1.
 2. 3.

Имот с позиция №1 от решението е
 извършен вкл към дата: 09.01.2019г.



СЛУЖБА ПО ГЕОДЕЗИЯ, КАРТОГРАФИЯ И КАДАСТЪР - ГР. МОНТАНА

3400, ПОЩЕНСКА КУТИЯ 278, ПЛ. "ЖЕРАВИЦА" №3, ет.3, 096/305309; 305596,
montana@cadastre.bg, БУЛСТАТ:130362903


СКИЦА - ПРОЕКТ
№ 15-143856-19.02.2019 г.

за изменение на ККР за поземлен имот с идентификатор: 36957.15.47

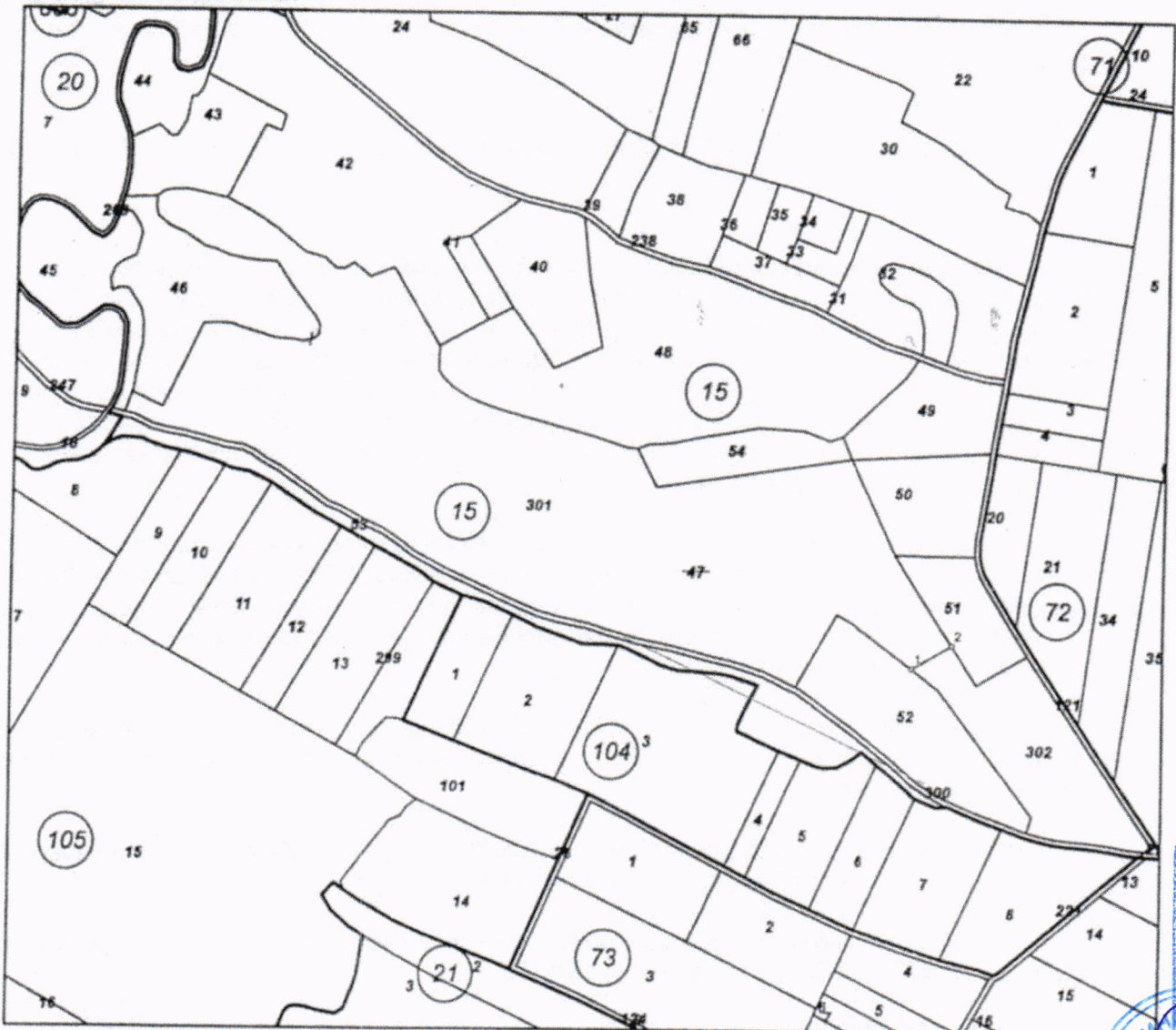
С. Киселево, общ. Брусарци, обл. Монтана

По кадастралната карта и кадастралните регистри, одобрени

със Заповед: № РД-18-1013/26.04.2018 г. на ИЗПЪЛНИТЕЛЕН ДИРЕКТОР НА АГКК



Координатна система БГС2005



М 1:5000

Скицата-проект да послужи пред ОСЗ-Брусарци за издаване на решение за възстановяване правото на собственост.

Скица № 15-143856-19.02.2019 г. издадена въз основа на документ с входящ № 01-33278-28.01.2019 г.


Изработил:

инж. К. Кръстева



Н-к на СГКК - ГР. МОНТАНА:

/инж. К. Гълчанова/





Изходящ № 25-35466-15.02.2019 г.

УДОСТОВЕРЕНИЕ
за приемане на проект за изменение
на кадастралната карта и кадастралните регистри
за поземлен имот с идентификатор 36957.15.47

Службата по геодезия, картография и кадастър Монтана, на основание чл.55, ал.3 от ЗКИР и след извършена проверка на проект за изменение на кадастралната карта и кадастралните регистри, и приложените към него документи, внесени със Заявление вх.№ 01-33278-28.01.2019 г.,

издава на СПАСКА АНТОВА ЛИЛОВА, гр.Монтана, ж.к."Младост", бл. 28, вх. Г, ет. 2, ап. 3,

Удостоверение за приемане на проект за изменение на кадастралната карта и кадастралните регистри на с. Киселево, общ.Брусарци, обл.Монтана, ЕКАТТЕ 36957, одобрени със Заповед № РД-18-1013/26.04.2018г., на изпълнителния директор на АГКК. Изменението се състои в нанасяне на идентифициран земеделски имот, признат за възстановяване в реални граници, попадащ в част от поземления имот, като се образуват два нови поземлени имоти с проектни идентификатори 36957.15.301 и 36957.15.302, съгласно приложените документи и представения проект на лице, правоспособно да извършва дейности по кадастъра

Проектът и документите към него **ОТГОВАРЯТ** на изискванията по чл.75, ал.1, т.1, т.2, т.3, т.4, т.5, т.6, т.7, т.8, т.9, т.10, ал.2, ал.6, ал.8 от Наредба № РД-02-20-5 от 15.12.2016 г. за съдържанието, създаването и поддържането на кадастралната карта и кадастралните регистри. Представени са посочените в цитираните по-горе членове документи, изпълнени са посочените в тях изисквания.

Проектът и документите към него **ОТГОВАРЯТ** на изискванията по чл.14, ал.2 и ал.3 от Наредба № РД-02-20-4 от 11.10.2016 г. за предоставяне на услуги от кадастралната карта и кадастралните регистри.

Изменението е допустимо след постъпване в СГКК на Решение за възстановяване на собственост, издадено от Общинска служба по земеделие.

Проектът за изменение на кадастралната карта и кадастралните регистри, внесен със Заявление вх.№ 01-33278-28.01.2019 г., е **ПРИЕТ**.

Проектът може да служи за процедиране на изменение на кадастралната карта и кадастралните регистри.

СЛУЖБА ПО ГЕОДЕЗИЯ, КАРТОГРАФИЯ И КАДАСТЪР ГР. МОНТАНА

400 ПОЩЕНСКА КУТИЯ 278, ПЛ. "ЖЕРАВИЦА" №3, ет.3,

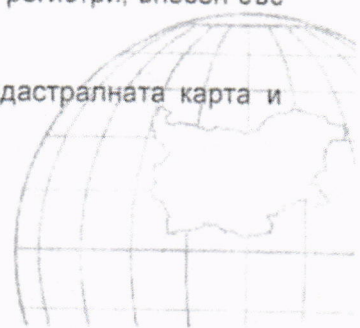

Тел/факс: 096/305309:305596, montana@cadastre.bg,

acad.mont@mail.bg, БУЛСТА ГР. 30362903

ВЪРНО С ОРЪГИНАЛА



ВЪРНО С
ОРЪГИНАЛА





Изменението се състои в:

Заличен обект от ККР:


• Поземлен имот с идентификатор **36957.15.47**: последно изменение със заповед: **няма издадена заповед за изменение в ККР**, Адрес на поземления имот: **местност ЧУКАРИТЕ**, площ: **83971** кв. м., трайно предназначение на територията: **Земеделска**, начин на трайно ползване: **Ливада**, собственици: **000320580, ОБЩИНА БРУСАРЦИ**, Ид. част 1/1 от правото на собственост, Заповед № 95 от 12.09.2008г., издаден от Директор на ОДЗ Монтана

Нанасяне на нови обекти в ККР:

• Поземлен имот с проектен идентификатор **36957.15.302**, проектна площ: **10141** кв. м.; Съсед: **36957.15.121, 36957.15.51, 36957.15.301, 36957.15.300, 36957.15.52**
• Поземлен имот с проектен идентификатор **36957.15.301**, проектна площ: **73830** кв. м.; Съсед: **36957.15.300, 36957.15.52, 36957.15.302, 36957.15.51, 36957.15.50, 36957.15.54, 36957.15.49, 36957.15.48, 36957.15.42, 36957.15.43, 36957.15.46, 36957.15.45**

Координатна система БГС2005


Нова точка №	ПРОЕКТНИ КООРДИНАТИ	
	X [м]	Y [м]
1.	4837401.00	297732.42
2.	4837417.86	297761.80




ВЯРНО С ОРИГИНАЛА

Подпис:



Скица № 15-143856-19.02.2019 г. издадена въз основа на документ с входящ № 01-33278-28.01.2019 г.
Изработил: 
инж. К. Кръстева

И.к. на СГКК - ГР. МОНТАНА:



/инж. К. Гълчанова/




АГЕНЦИЯ ПО ГЕОДЕЗИЯ,
КАРТОГРАФИЯ И КАДАСТЪР

София 1618, кв. ПАВЛОВ, ул. МУСАЛА №1
ТЕЛ.: 02/818 83 83. ФАКС: 02/955 53 33
ACAD@CADASTRE.BG • WWW.CADASTRE.BG

Приетият проект е валиден до 15.08.2019 г. При наличие на висящ съдебен спор или висящо административно производство пред друг административен орган, проектът е валиден до решаването на спора, съответно на производството. След тази дата, административната преписка се архивира. При следващо внасяне на проекта се дължи нова такса по Тарифа № 14 за таксите, които се събират в системата на Министерството на регионалното развитие и благоустройството и от областните управители.

Изработил: 
/ инж. Ант. Пирдопска /

Началник на СГКК: 
/ инж. К. Гълчанова /



ВЯРНО С
КОПИЈАТА

ВЯРНО С ОРИГИНАЛА
Последица



СЛУЖБА ПО ГЕОДЕЗИЯ, КАРТОГРАФИЯ И КАДАСТЪР ГР. МОНТАНА

3400 ПОШЕНСКА КУТИЯ 278, ПЛ. "ЖЕРАВИЦА" №3, ет.3.
Тел/факс: 096/305309;305596. montana@cadastre.bg,
acad_mont@mail.bg. БУЛСТАТ:130362903





МИНИСТЕРСТВО НА ЗЕМЕДЕЛИЕТО И ХРАНИТЕ

ОБЛАСТНА ДИРЕКЦИЯ "ЗЕМЕДЕЛИЕ" - МОНТАНА
3400 Монтана, ул. Ген. Столетов № 1, ет. 1, тел. факс: 096/ 300728, 300718, 300738, 300031
web site: <http://odzg.net-surf.net>, e-mail: odzg@net-surf.net

ЗАПОВЕД № 95/12.09.2008 год.

На основание чл. 45в, ал. 7 от Правилника за прилагане на Закона за собствеността и ползването на земеделските земи, във връзка с Протоколно решение № 1 от 11.09.2008 год. на комисия назначена със заповед № 61А-3/16.06.2008 година на директора на Областна дирекция "Земеделие" гр. Монтана по чл. 19, ал. 2 ЗСПЗЗ и становище на инж. Цветан Асенов Панагюрски – представител на ДГС – Лом, относно изразеното особено мнение:

ОДОБРЯВАМ:

Протоколно решение № 1 от 11.09.2008 год. на комисия назначена със заповед № 61А-3/16.06.2008 година на директора на Областна дирекция "Земеделие" гр. Монтана по чл. 19, ал. 2 ЗСПЗЗ, по раздел I - Определените имоти по чл. 19, ал. 1 ЗСПЗЗ по землищата на гр. Брусарци, с. Буковец, с. Василковци, с. Дондуково, с. Дъбова махала, с. Киселево, с. Княжева махала, с. Крива бара, с. Одоровци и с. Смирненски, община Брусарци, които следва да се предоставят на Община *Орест* за актуване, и по раздел II - Определените имоти, по отношение на които са допуснати непълноти и грешки при регистрирането им като земи по чл. 19, ал. 1 ЗСПЗЗ, в едно с приложенията по протоколното решение.

Настоящата заповед да се връчи в три дневен срок по реда на АПК, заедно с Протоколно решение № 1 от 11.09.2008 год. в едно с приложенията му, на:

1. Министерство на Земеделието и храните;
2. Държавна агенция по горите;
3. Агенцията по геодезия, картография и кадастър
4. Кмета на Община Брусарци;

На основание, чл. 149, ал. 1 от АПК, настоящата заповед ведно с Протоколно решение № 1 от 11.09.2008 год. може да бъде обжалвана пред Административен съд гр. Монтана в 14 дневен срок от съобщаването и на страните.

ДИРЕКТОР ОД "ЗЕМЕДЕЛИЕ":

НИСТОР КАМЕНОВ



ВЯРНО С ОРИГИНАЛА
Погнус:



Одобрено със заповед
№ ...²⁵... от 12.09.2008 г.
на директора на
Областна дирекция
„Земеделие“ – гр.

ПРОТОКОЛНО РЕШЕНИЕ № 1

Днес, 11.09.2008г., в гр.Брусарци в сградата на ОСЗГ – гр.Брусарци се проведе заседание на комисията по чл. 19, ал. 2 ЗСПЗЗ в състав, определена със заповед № 61А-3 от 16.06.2008г. на директора на Областна дирекция „Земеделие“ – гр.Монтана, както следва:

Председател: Бистра Димитрова Борисова – ст.експерт „Общинска собственост“ при Общинска администрация – Брусарци

Секретар: Кирил Кирилов Георгиев – началник на Общинска служба по земеделие - Брусарци

Членове:

1. Валери Борисов Павлов – мл.юристконсулт в Областна дирекция „Земеделие“ – Монтана
2. Цветелина Емилова Тодорова – мл.експерт в Общинска служба по земеделие - Брусарци
3. инж.Цветан Асенов Панагюрски - представител на Държавно горско стопанство – Лом
4. инж.Ангел Михайлов Михайлов Николов – ст.експерт в Службата по геодезия, картография и кадастър - Монтана

След като разгледа представените извлечение от регистъра на имотите към картата на възстановената собственост по начин на възстановяване за земите по чл. 19, ал. 1 ЗСПЗЗ и картата на възстановената собственост за землищата на гр.Брусарци, с.Буковец, с.Василовци, с.Дондуково, с.Дъбова махала, с.Киселево, с.Княжева махала, с.Крива бара, с.Одоровци и с.Смирненски, община Брусарци, област Монтана в частта за имотите по чл. 19, ал. 1 ЗСПЗЗ, както и извлечение от кадастралната карта и кадастралните регистри на недвижимите имоти за земите по чл. 19, ал. 1 от ЗСПЗЗ – за землищата, за които са одобрени кадастрална карта и кадастрални регистри, комисията взе следните решения на основание чл. 45в, ал. 6 ППЗСПЗЗ и в съответствие с Вътрешните правила за работата на комисията, приети на заседание от ...06. 2008 г. , **комисията**

РЕШИ:

I. Определя имотите по чл. 19, ал. 1 ЗСПЗЗ по землища, включително придобитите преди влизането в сила на Закона за изменение и допълнение на ЗСПЗЗ (обн., ДВ, бр. 13 от 2007 г.), както следва:

1. Землище гр.Брусарци – съгласно приложение № 1
2. Землище с.Буковец – съгласно приложение № 2

Вярно съобщава
Погнус:

3. Землище с.Василовци – съгласно приложение № 3
4. Землище с.Дондуково – съгласно приложение № 4
5. Землище с.Дъбова махала – съгласно приложение № 5
6. Землище с.Киселево – съгласно приложение № 6
7. Землище с.Княжева махала – съгласно приложение № 7
8. Землище с.Крива бара – съгласно приложение № 8
9. Землище с.Одоровци – съгласно приложение № 9
10. Землище с.Смирненски – съгласно приложение № 10

Решението е взето единодушно или с 6 гласа за и 0 гласа против.

Забележка: Предадените имоти по чл. 19, ал. 1 ЗСПЗЗ следва да се използват съгласно ограниченията по чл. 19, ал. 4 и ал. 8 от ЗСПЗЗ във връзка с § 26, ал. 1 от ПЗР на ЗИД на ЗСПЗЗ.

II. Определя имотите, по отношение на които са допуснати непълноти и грешки при регистрирането им като земи по чл. 19, ал. 1 ЗСПЗЗ, както следва:

1. Землище гр.Брусарци – съгласно приложение № 1
2. Землище с.Буковец – съгласно приложение № 2
3. Землище с.Василовци – съгласно приложение № 3
4. Землище с.Дондуково – съгласно приложение № 4
5. Землище с.Дъбова махала – съгласно приложение № 5
6. Землище с.Киселево – съгласно приложение № 6
7. Землище с.Княжева махала – съгласно приложение № 7
8. Землище с.Крива бара – съгласно приложение № 8
9. Землище с.Одоровци – съгласно приложение № 9
10. Землище с.Смирненски – съгласно приложение № 10

Председател:
/ Бистра Димитрова Борисова /

Секретар:
/ Кирил Кирилов Георгиев /

Членове: 1.
/ Валери Борисов Павлов /

2.
/ Цветелина Емилова Тодорова /

3.
/ инж. Цветан Асенов Панагюрски /

4.
/ инж. Ангел Михайлов Николов /



Приложение № 6
към раздел I, т.1 от
протоколно решение
№ 1 от 11.09.2008г.

Община Брусарци, землище Киселево ЕКАТТЕ 36957

А. Земи – общинска собственост на основание чл.19, ал.1 ЗСПЗЗ (ДВ, бр. 13 от 2007)

	Имот №	Площ /дка/	Начин на трайно ползване	Начин на възстановяване
1	012018	10.672	Ливада	НГ
2	024008	2.032	Нива	НГ
3	025012	1.143	Нива	НГ
4	026013	0.448	Нива	НГ
5	027001	2.6	Нива	НГ
6	028001	9.312	Нива	НГ
7	032010	3.297	Нива	НГ
8	033008	3.422	Нива	НГ
9	034015	1.122	Нива	НГ
10	039018	1.955	Нива	НГ
11	040013	1.205	Нива	НГ
12	042036	0.862	Нива	НГ
13	044001	0.854	Нива	НГ
14	047013	6.954	Пасище, мера	НГ
15	049012	1.342	Нива	НГ
16	054020	1.86	Нива	НГ
17	054026	2.654	Ливада	НГ
18	055001	0.44	Нива	НГ
19	055017	6.883	Нива	НГ
20	056005	1.341	Нива	НГ
21	058011	1.718	Нива	НГ
22	068012	1.746	Нива	НГ
23	070001	1.356	Нива	НГ
24	071001	4.143	Нива	НГ
25	072001	5.514	Нива	НГ
26	080012	1.773	Нива	НГ
27	081012	11.79	Пасище, мера	НГ
28	045018	9.231	Нива	НГ
29	010007	7.141	Лозе	ССРГ
30	010011	15.952	Лозе	ССРГ
31	011001	3.965	Пасище, мера	ССРГ
32	011002	0.429	Нива	ССРГ
33	011009	0.988	Нива	ССРГ

ВЯРНО СЪДИМЪМ
 Подпис: _____

80	014015	12.761	Пасище, мера	ССРГ
81	014018	4.033	Ливада	ССРГ
82	014023	0.209	Ливада	ССРГ
83	014024	5.173	Ливада	ССРГ
84	014027	7.956	Ливада	ССРГ
85	015002	54.439	Ливада	ССРГ
86	015004	0.781	Пасище, мера	ССРГ
87	015006	2.349	Ливада	ССРГ
88	015014	0.766	Ливада	ССРГ
89	015021	2.004	Пасище, мера	ССРГ
90	015022	174.171	Ливада	ССРГ
91	015023	8.332	Пасище, мера	ССРГ
92	015024	29.059	Ливада	ССРГ
93	015025	14.345	Лозе	ССРГ
94	015030	16.575	Лозе	ССРГ
95	015039	1.923	Ливада	ССРГ
96	015040	6.985	Ливада	ССРГ
97	015042	23.362	Лозе	ССРГ
98	015044	4.363	Пасище, мера	ССРГ
99	015045	6.425	Пасище, мера	ССРГ
100	015047	83.957	Ливада	ССРГ
101	015053	8.202	Ливада	ССРГ
102	015063	70.285	Ливада	ССРГ
103	016001	0.326	Нива	ССРГ
104	016015	3.344	Нива	ССРГ
105	016016	2.33	Нива	ССРГ
106	016027	2.783	Нива	ССРГ
107	016038	1.103	Нива	ССРГ
108	016039	0.926	Нива	ССРГ
109	016040	0.772	Нива	ССРГ
110	016043	1.477	Нива	ССРГ
111	016049	0.904	Нива	ССРГ
112	016052	0.619	Нива	ССРГ
113	016053	0.989	Нива	ССРГ
114	016057	1.877	Нива	ССРГ
115	016060	0.98	Нива	ССРГ
116	016061	25.366	Нива	ССРГ
117	016063	0.674	Нива	ССРГ
118	016077	1.812	Нива	ССРГ
119	016079	0.634	Нива	ССРГ
120	016080	12.789	Пасище, мера	ССРГ
121	016081	15.694	Пасище, мера	ССРГ
122	016082	12.046	Нива	ССРГ
123	016083	6.654	Нива	ССРГ
124	016084	8.466	Пасище, мера	ССРГ
125	016088	31.294	Нива	ССРГ

