



ОБЩИНА БРУСАРЦИ

3680 гр.БРУСАРЦИ, ул.,„Георги Димитров“ № 85, тел. 09783 / 22-11, факс. 09783 / 29-11,
www.brusartsi.com, e-mail: brusartsi_adm@abv.bg

Изх. №

**ДО
ПРЕДСЕДАТЕЛЯ НА ОБЩНСКИ СЪВЕТ
ГР. БРУСАРЦИ**

ДОКЛАДНА ЗАПИСКА

От Наташа Михайлова Младенова – Кмет на община Брусарци

ОТНОСНО: Искане на началника на Общинска служба по земеделие гр. Брусарци за обезщетяване от общинския поземлен фонд (ОПФ) на основание чл.45ж, ар.1 от ППЗСПЗЗ и § 27, ал. 2, т. 1 от Преходни и заключителни разпоредби /ПЗР/ към Закона за изменение и допълнение /ЗИД/ на Закона за собствеността и ползването на земеделската земя /ЗСПЗЗ / в землището на с. Василевци, общ. Брусарци

**Уважаема госпожо председател,
Уважаеми дами и господа общински съветници,**

В Общинска администрация Брусарци е постъпило Искане от Цветан Каменов Шарков – Началник ОСЗ гр. Брусарци с вх. № СД-03-06-63/15.10.2018 г., заедно с приложенията към него, за обезщетяване по реда на чл.45ж, ар.1 от ППЗСПЗЗ и § 27, ал. 2, т. 1 от ПЗР на ЗИДЗСПЗЗ върху имот в землището на с. Василевци , местност „Молатица” , ливада с площ от 2219 кв.м.

Към искането е окомплектована преписка с необходимите документи по искане от страна на Димитър Цветков Здравков, наследник на Цветко Здравков Иванов за възстановяване на земеделски имот, признат за възстановяване в стари реални граници в землището на с. Василевци с Решение на ПК Брусарци № 0104/04.09.1993 г.

Приложен е протокол за идентифициране на имотните граници, в който са посочени границите на имота по т.1 от решение на Поземлена комисия гр. Брусарци № 0104/04.09.1993 г.

След извършената идентификация се е установено, че имота се намира в землището на с. Василевци , в имот 10255. 18.260 от КК одобрена със Заповед № РД 18-10-10 / 26.04.2018 г. на Изпълнителния директор на АГКК. По КК и КР е :

- 10255.18.260 – НТП – ливада, кат.IV, местост „Молатица” с площ 16.382 дка;

Изготвена е и скица –проект за изменение на КК и КР за поземлен имот 10255. 18.260 от КК одобрена със Заповед № РД 18-10-10 / 26.04.2018 г. на Изпълнителния директор на АГКК, с която се обособяван два нови имота

- 10255.18.262 – НТП – ливада, кат.IV, местост „Молатица” с площ 14.163 дка;

- 10255.18.263 – НТП – ливада, кат.IV, местост „Молатица” с площ 2.219 дка;

Имот с идентификатор 10255.18.260, от който е новообразуван Поземлен имот с идентификатор - 10255.18.263 в землището на с. Василевци, с площ 2.219 дка е общинска собственост по смисъла на чл.19, ал.1 от ЗСПЗЗ и фигурира в приложение 3 към раздел 1, т.1 от протоколно решение №1/11.09.2008 г., одобрено със Заповед № 95/12.09.2008 г. на Директора на ОД „Земеделие” гр. Монтана.

Във връзка с гореизложеното предлагам Общински съвет – Брусарци да вземе следното решение.

На основание чл. 21, ал. 1, т. 8 от ЗМСМА и във връзка с чл. 45ж, ал. 1 и ал. 2 от ППЗСПЗЗ и § 27, ал. 2, т. 1 от ПЗР към ЗИД на ЗСПЗЗ и подробно изложените в настоящата докладна записка мотиви Общински съвет Брусарци:

РЕШИ:

1. Общински съвет Брусарци дава съгласие: поземлен имот с идентификатор 10255. 18.263 – НТПП – ливада, предназначение на територията - земеделска, местност „Молатица” с площ 2.219 дка в землището на с. Василевци, общ. Брусарци, земя по чл. 19 в съществуващи стари реални граници, новообразуван от имот с идентификатор 10255. 18.260 – НТПП – ливада, кат.IV, местност „Молатица” с площ 16.382 дка (приложение 3 към раздел 1, т.1 от протоколно решение №1/11.09.2008 г., одобрено със Заповед № 95/12.09.2008 г. на Директора на ОД „Земеделие” гр. Монтана) да се предостави на Общинска служба „Земеделие“ Брусарци за постановяване на решение за възстановяване право на собственост на наследници на Цветко Здравков Иванов;

2. Възлага на Кмета на Община Брусарци да връчи Решението на Общинския съвет на лицето по чл.45д, ал.2 от ППЗСПЗЗ и служебно на Общинска служба „Земеделие“ Брусарци по реда на АПК в предвидените законови срокове;

3. Описаният в т.1 поземлен имот с КИ 10255.18.263 да се деактува и отпише от актовете книги за имоти частна общинска собственост.

Приложение :

- Искане на Началника на ОСЗ – Брусарци вх. № СД-03-06-63/15.10.2018 г.;
- Протокол за идентифициране на имотните граници;
- Геодезическо заснемане;
- Скица – проект за попълване на КК и КР за имот № 10255.18.263 с приложение.
- Решение на Поземлена комисия гр. Брусарци № 0104/04.09.1993 г.
- Удостоверение за наследници;
- Заповед № 95/12.09.2008 г. на Директора на ОД „Земеделие” гр. Монтана и извлечение от приложение 3 към раздел 1, т.1 от протоколно решение №1/11.09.2008 г.

ВНОСИТЕЛ:

НАТАША МИХАЙЛОВА МЛАДЕНОВА
КМЕТ НА ОБЩИНА БРУСАРЦИ

ИЗГОТВИЛ:

ИРЕНА ОГНЯНОВА ИВАНОВА
ГЛАВЕН ЕКСПЕРТ „ЕКОЛОГИЯ И ЗЕМЕДЕЛИЕ”

СЪГЛАСУВАЛ:

ЦВЕТАН ДИМИТРОВ
АДВОКАТ



РЕПУБЛИКА БЪЛГАРИЯ

Министерство на земеделието, храните и горите
Областна дирекция "Земеделие" - гр.Монтана
Общинска служба по земеделие - гр.Брусарци

ОБЩИНА БРУСАРЦИ

Вх.№ *СД-03-06-63*

15.10 2018г.

Изх. №179/15.10.2018г.

ДО
КМЕТ НА
ОБЩИНА БРУСАРЦИ

С. Тодев
16.10.2018г.

ОТНОСНО: Предоставяне на имоти от общинския поземлен фонд, в изпълнение на § 27, ал.2, т.1 от ПЗР на ЗИД ЗСПЗЗ.

УВАЖАЕМА ГОСПОЖО КМЕТ,

Във връзка със заявление с Вх. №53/19.03.2018г. при Общинска служба по земеделие гр.Брусарци и на основание чл.45ж, ал.1 и ал.2 от ППЗСПЗЗ, във връзка с § 27, ал.2, т.1 от ПЗР на ЗИД ЗСПЗЗ,

Моля да приемете комплектовани необходимите документи с молба от гражданин за възстановяване право на собственост върху земеделски имот по реда на ЗСПЗЗ.

Заявлението е от Димитър Цветков Здравков, като наследник на Цветко Здравков Иванов, б.ж. на с.Василовци – за възстановяване на земеделски имот, признат за възстановяване в стари реални граници в землището на с. Василовци с решение на ПК Брусарци, № 0104 /04.09.1993г.

Същото е окомплектовано със скици-проект на идентифицираният на място имот в същото землище, съвместно с фирма "ГЕОТЕХКОНСУЛТ-97" ООД (същата е вписана в регистъра на лицата правоспособни за извършване на дейности по кадастър).

Идентифицираният поземлен имот е с идентификатор: 10255.18.263 в местност "МОЛАТИЦА" с проектна площ 2219 кв.м., като същият е част от поземлен имот с идентификатор: 10255.18.260 (със стар №018260) с начин на трайно ползване – Ливада и площ 16382 кв.м.;

Приложение: съгласно текста

С уважение,

ЦВЕТАН ШАРКОВ

Началник ОСЗ Брусарци



8x. № 53/19.03.2018.

До д-р Атанас К-Н
Обществено Преговорен
механизъм
№. 10 по процедура № 14
от Р. Кристиан

№ 016 W

срещу фирмата бланко за продажба
на е. Ватиканския сайт по адрес
БТИЕ 5205073305

Т. 15 д-р Атанас К-Н
всичко за вас ще бъде изготвено
където е възможно по адрес
№ 9, от 1993 г. по адрес № 10
№ 10 от адреса
Кристиан и в продажба
на българските БТК, които ще
използват процедурата за продажба

14.03.2018 г. с. Кристиан



БРНО С
Д-р Атанас





РЕПУБЛИКА БЪЛГАРИЯ
Населено място/ район С.ВАСИЛОВЦИ
Община БРУСАРЦИ
Област МОНТАНА

Изх.№ ВАС-456

Дата: 09.07.2018 г.
ден, месец, година

УДОСТОВЕРЕНИЕ ЗА НАСЛЕДНИЦИ

Настоящото удостоверява, че:

Име: ЦВЕТКО ЗДРАВКОВ ИВАНОВ
собствено бащино фамилно

ЕГН/Дата на раждане: 2110013363

е със семейно положение: ВДОВЕЦ Починал/а на: 19.01.1994 г.
ден, месец, година

Акт за смърт № 0002 / 24.01.1994 г. , съставен в: С.ВАСИЛОВЦИ МОНТАНА
ден, месец, година населено място (държава) област

след смъртта си е оставил/а следните наследници по закон:

№ по ред	Име: собствено,бащино фамилно	ЕГН/ Дата на раждане	Съпруг/а Родство	Дата на смърт
Постоянен адрес: област, община, населено място; пл., бул., ул., ж.к., кв. и др.; №, вх., ет., ап.				
1.	ИВАН ЦВЕТКОВ ЗДРАВКОВ	4812263329	СИН	---
МОНТАНА БРУСАРЦИ С.ВАСИЛОВЦИ УЛ.ЕЛИН ПЕЛИН 008				
2.	ДИМИТЪР ЦВЕТКОВ ЗДРАВКОВ	5205073304	СИН	---
МОНТАНА БРУСАРЦИ С.ВАСИЛОВЦИ УЛ.ХРИСТО СМИРНЕНСКИ 004				

Удостоверението е издадено на основание чл. 9, от Наредбата за издаване на удостоверения въз основа на регистъра на населението

Длъжностно лице: ДИМИТРИНКА КРУМОВА
име: собствено фамилно

Подпис и печат:

<https://nm.grao.bg/udostoverenia/> код P3ZT5TQu

Страница 1 от 1



ВЪРНО С ОРИГИНАЛА

Подпис:



ПОЗЕМЛЕНА КОМИСИЯ
 гр. БРУСАРЦИ
 ЕКАТТЕ 06570
 Община БРУСАРЦИ
 Област МОНТАНСКА

РЕШЕНИЕ No 0104

За възстановяване правото на собственост на земи в съществуващи или възстановими стари реални граници в землището на село ВАСИЛОВЦИ

Днес, 04.09.1993 г., поземлената комисия в гр. БРУСАРЦИ, община БРУСАРЦИ, област МОНТАНСКА в състав:

ПРЕДСЕДАТЕЛ: МИХАИЛ ПЕТКОВ ГОРАНОВ
 СЕКРЕТАР : инж.ЕМИЛ ИВАНОВ ЦВЕТКОВ

ЧЛЕНОВЕ: 1.
 2. ПОЛЯ РАНГЕЛОВА ПЕТРОВА 3. ДЕЯН ЕМИЛОВ ПЕТРОВ

камо разглежда преписката по заявление вх.№03730 от 15.04.1992 г. и представените писмени доказателства от ЦВЕТКО ЗДРАВКОВ ИВАНОВ за възстановяване правото на собственост на ЦВЕТКО ЗДРАВКОВ ИВАНОВ ЕГН 2110013363 жител на село ВАСИЛОВЦИ, общ. БРУСАРЦИ, обл. МОНТАНСКА на основание чл. чл. 18ж, ал.1, 18з, ал.1 от ППЗСПЗЗ и протоколи No . от 28.10.1999 г. по чл.18г, No от г. по чл.18г и No от г. по чл.18е от ППЗСПЗЗ,

РЕШИ:

ВЪЗСТАНОВЯВА ПРАВОТО НА СОБСТВЕНОСТ на ЦВЕТКО ЗДРАВКОВ ИВАНОВ в съществуващи (възстановими) стари реални граници на следните имоти:

1. Лозе от 2.200 гка (два гка и двеста кв.м), шеста категория, находящ се в землището на село ВАСИЛОВЦИ в местността КРАЙ МОЛАТИЦА, при граници (съсеги):

.....
 заявен с пореден No 8 от заявлението и установен с Емлячен регистър УДОСТ.610/27.01.92 П.1406

2. Нива от 0.120 гка (нула гка и сто и двадесет кв.м), находящ се в землището на село ВАСИЛОВЦИ в местността МОЛАТИЦА, при граници (съсеги):

.....
 заявен с пореден No 13 от заявлението и установен с Емлячен регистър УДОСТ.610/27.01.92 П.1406

3. Нива от 0.120 гка (нула гка и сто и двадесет кв.м), пета категория, находящ се в землището на село ВАСИЛОВЦИ в местността БАРАТА, при граници (съсеги):

.....
 заявен с пореден No 14 от заявлението и установен с Емлячен регистър УДОСТ.610/27.01.92 П.1406

ОТКАЗВА ДА ВЪЗСТАНОВИ правото на собственост в съществуващи (възстановими) стари реални

ВЯРНО С ОРИГИНАЛА

Поглис:.....



границы на следните имоти или части от тях:

1. Нива от 3.500 гка (три гка и петстотин кв.м), трета категория, находящ се в землището на село ВАСИЛОВЦИ в местността ЯСЕНА, при граници (съсегу):

.....
.....
заявен с пореген No 9 от заявлението и установен с Емлячен регистър УДОСТ.610/27.01.92 П.1406

2. Ливага от 6.000 гка (шест гка), трета категория, находящ се в землището на село ВАСИЛОВЦИ в местността ЯСЕНА, при граници (съсегу):

.....
.....
заявен с пореген No 10 от заявлението и установен с Емлячен регистър УДОСТ.610/27.01.92 П.1406

3. Пасище от 1.000 гка (егин гка), трета категория, находящ се в землището на село ВАСИЛОВЦИ в местността РОГА имот No 3970 парцел No от кадастрален план изработен 1941 г., при граници (съсегу):

.....
.....
заявен с пореген No 15 от заявлението и установен с Емлячен регистър УДОСТ.610/27.01.92 П.1406

Правото на собственост не се възстановява поради:
РАЗЛИКА ОТ КАДАСТРАЛНИЯ ПЛАН

Решението може да се обжалва чрез ПК през районния съд в 14-дневен срок от съобщението.

Забележка: За издаване на констативен нотариален акт и сделки със земеделски имот е необходима скица с точните размери на имота.

Верно с база данни!
Их


ПРЕДСЕДАТЕЛ:

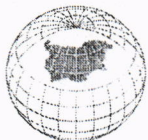
СЕКРЕТАР :

ЧЛЕНОВЕ: 1.


2. 3.

Имот с позиция №1 от решението е невъзстановен към дата: 17.03.2018г.





АГЕНЦИЯ ПО ГЕОДЕЗИЯ,
КАРТОГРАФИЯ И КАДАСТЪР



1618, кв. ПАВЛОВ, ул. МУСАЛА №1
ТЕЛЕФОН: 02/818 83 83, ФАКС: 02/955 53 33
E-MAIL: acad@cadastre.bg * WWW.CADASTRE.BG

Изходящ № 25-151787-18.09.2018 г.

УДОСТОВЕРЕНИЕ
за приемане на проект за изменение
на кадастралната карта и кадастралните регистри
за поземлен имот с идентификатор 10255.18.260

Службата по геодезия, картография и кадастър Монтана, на основание чл.55, ал.3 от ЗКИР и след извършена проверка на проект за изменение на кадастралната карта и кадастралните регистри, и приложените към него документи, внесени със Заявление вх.№ 01-339562-03.09.2018 г.,

издава на **ДИМИТЪР ЦВЕТКОВ ЗДРАВКОВ**, общ. Брусарци, с.Василовци, ул. "Христо Смирненски" № 4

Удостоверение за приемане на проект за изменение на кадастралната карта и кадастралните регистри на с.Василовци, общ.Брусарци, обл.Монтана, ЕКАТТЕ 10255, одобрени със Заповед № РД-18-1010/26.04.2018г., на изпълнителния директор на АГКК. Изменението се състои в нанасяне на идентифициран земеделски имот, признат за възстановяване в реални граници, попадащ в чат от поземленият имот, като се образуват два нови поземлени имоти с проектни идентификатори **10255.18.262** и **10255.18.263**, съгласно представения проект на лице, правоспособно да извършва дейности по кадастъра

Проектът и документите към него **ОТГОВАРЯТ** на изискванията по чл.75, ал.1, т.1, т.2, т.3, т.4, т.5, т.6, т.7, т.8 т.9, т.10, ал.3, ал.6, ал.8 от Наредба № РД-02-20-5 от 15.12.2016 г. за съдържанието, създаването и поддържането на кадастралната карта и кадастралните регистри. Представени са посочените в цитираните по-горе членове документи, изпълнени са посочените в тях изисквания.

Проектът и документите към него **ОТГОВАРЯТ** на изискванията по чл.14, ал.2 и ал.3 от Наредба № РД-02-20-4 от 11.10.2016 г. за предоставяне на услуги от кадастралната карта и кадастралните регистри.



Изменението е допустимо след постъпване в СГКК на Решение за възстановяване на собственост, издадено от Общинска служба по земеделие.

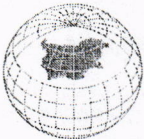
Проектът за изменение на кадастралната карта и кадастралните регистри, внесен със Заявление вх.№ 01-339562-03.09.2018 г., е **ПРИЕТ**.

Проектът може да служи за процедуране на изменение на кадастралната карта и кадастралните регистри.

СЛУЖБА ПО ГЕОДЕЗИЯ, КАРТОГРАФИЯ И КАДАСТЪР ГР. МОНТАНА

3400 ПОЩЕНСКА КУТИЯ 278, ПЛ. "ЖЕЛЕЗНИЦА" №3, ет.3,
Тел/факс: 096/305309;305596, montana@cadastre.bg,
acad_mont@mail.bg. БУЛОНАТ:130362903





АГЕНЦИЯ ПО ГЕОДЕЗИЯ,
КАРТОГРАФИЯ И КАДАСТЪР

СОФИЯ 1618, кв. ПАВЛОВО, ул. МИЛАВА №1
ТЕЛ.: 02/818 83 83, ФАКС: 02/955 53 33
ACAD@CADASTRE.BG * WWW.CADASTRE.BG

Приетият проект е валиден до 18.03.2019 г. При наличие на висящ съдебен спор или висящо административно производство пред друг административен орган, проектът е валиден до решаването на спора, съответно на производството. След тази дата, административната преписка се архивира. При следващо внасяне на проекта се дължи нова такса по Тарифа № 14 за таксите, които се събират в системата на Министерството на регионалното развитие и благоустройството и от областните управители.



Изготвил:

/ инж.К.Кръстева /

За Началник на СГКК Монтана:

Със Заповед № РД-20-94/14.09.2018 г.

/ инж.Ант.Пирдопска /



ВЯРНО С ОРИГИНАЛА
Поглис:

СЛУЖБА ПО ГЕОДЕЗИЯ, КАРТОГРАФИЯ И КАДАСТЪР ГР. МОНТАНА

3400 ПОЩЕНСКА КУТНИЯ 278, ПЛ. "ЖЕРАВИЦА" №3, ет.3.

Тел/факс: 096/305309:305596, montana@cadastre.bg.

acad_mont@mail.bg, БУЛСТАТ:130362903





СЛУЖБА ПО ГЕОДЕЗИЯ, КАРТОГРАФИЯ И КАДАСТЪР - ГР. МОНТАНА

3400, ПОЩЕНСКА КУТИЯ 278, ПЛ. "ЖЕРАВИЦА" №3, ет.3, 096/305309; 305596,
montana@cadastre.bg, БУЛСТАТ:130362903

СКИЦА - ПРОЕКТ № 15-687849-26.09.2018 г.

за изменение на КККР за поземлен имот с идентификатор: 10255.18.260

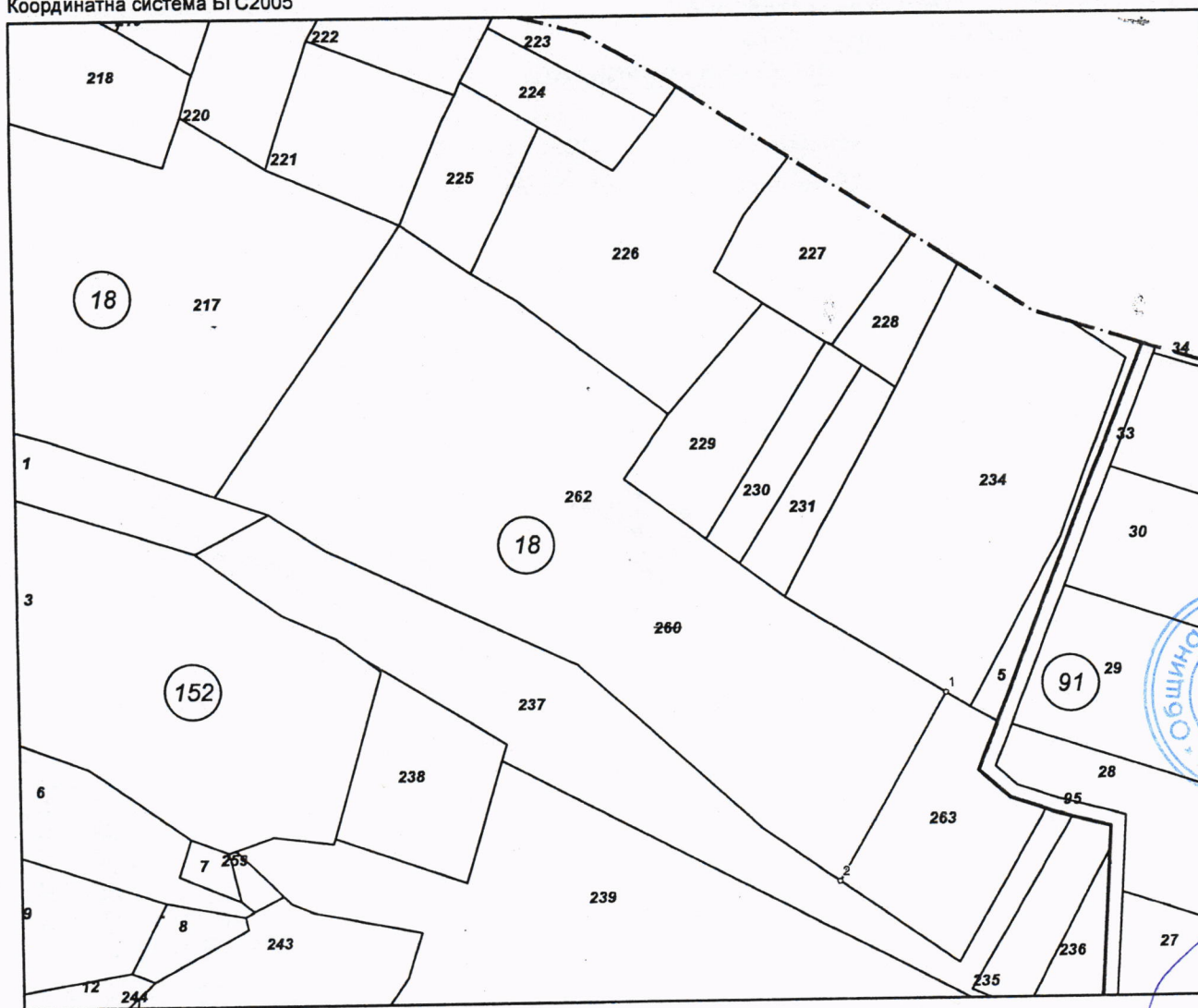
С. Василовци, общ. Брусарци, обл. Монтана

По кадастралната карта и кадастралните регистри, одобрени

със Заповед: № РД-18-1010/26.04.2018 г. на ИЗПЪЛНИТЕЛЕН ДИРЕКТОР НА АГКК



Координатна система БГС2005



М 1:2000

Скицата-проект да послужи пред ОСЗ-Брусарци за издаване на решение за възстановяване правото на собственост.


Скица № 15-687849-26.09.2018 г. издадена въз основа на документ с входящ № 01-339562-03.09.2018 г.
Изработил:

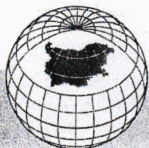
инж. К. Кръстева



Щик на СГКК - ГР. МОНТАНА:

/инж. К. Гълчанова/





Изменението се състои в:

Заличен обект от КККР:

• Поземлен имот с идентификатор **10255.18.260**: последно изменение със заповед: **няма издадена заповед за изменение в КККР**, Адрес на поземления имот: **местност МОЛАТИЦА**, площ: **16382** кв. м., трайно предназначение на територията: **Земеделска**, начин на трайно ползване: **Ливада**, собственици: **000320580, ОБЩИНА БРУСАРЦИ**, Ид. част 1/1 от правото на собственост, Заповед № 95 от 12.09.2008г., издаден от Директор на ОДЗ Монтана

Нанасяне на нови обекти в КККР:


• Поземлен имот с проектен идентификатор **10255.18.263**, проектна площ: **2219** кв. м.; Съседни: **10255.91.95, 10255.18.5, 10255.18.234, 10255.18.262, 10255.18.237**

• Поземлен имот с проектен идентификатор **10255.18.262**, проектна площ: **14163** кв. м.; Съседни: **10255.18.237, 10255.18.263, 10255.18.234, 10255.18.231, 10255.18.230, 10255.18.229, 10255.18.226, 10255.18.225, 10255.18.221, 10255.18.217, 10255.152.1**

Координатна система БГС2005

Нова точка №	ПРОЕКТНИ КООРДИНАТИ	
	X [м]	Y [м]
1.	4843964.99	311299.88
2.	4843911.61	311268.90

ВАРНО С
КОМУНИКАЦИЯ



Скица № 15-687849-26.09.2018 г. издадена въз основа на документ с входящ № 01-339562-03.09.2018 г.

Изработил:

инж. К. Кръстева

И-к на СГКК - ГР МОНТАНА:

/инж. К. Гълчанова/



“ГЕОТЕХКОНСУЛТ – 97” ООД

София 1784, бул. “Цариградско шосе” 133, БИЦ-ИЗОТ, офис 252
Монтана, ул. “Климент Охридски” 5А, офис 405
тел. 0878 682 826, email: geotekonsult@abv.bg

ВЪЗЛОЖИТЕЛ: н-ци на Цветко Здравков Иванов

СКИЦА – ПРОЕКТ

**за попълване на КК и КР – ПИ 10255.18.260, местност
„МОЛАТИЦА”**

в землището на с. Василовци, общ. Брусарци, обл. Монтана



ИЗПЪЛНИТЕЛ: „Геотехконсулт-97” ООД

август 2018г., София



СЪДЪРЖАНИЕ:

1. Обяснителна записка
2. Скица-проект
3. Проект за КР на новообразуваните имоти
4. Протокол за идентифициране
5. Копие на Решение №0104/04.09.1993г. на ОСЗ гр. Брусарци
6. Данни от измервания
7. Данни от АГКК
8. Диск с файл в САД4 формат

ВЯРНО С ОРИГИНАЛА
Полпис:



ОБЯСНИТЕЛНА ЗАПИСКА

По ЗСПЗЗ и Решение №0104/04.09.1993г. на ОСЗ гр. Брусарци е възстановено правото на собственост на **н-ци на Цветко Здравков Иванов**. По молба на Възложителя – **н-ци на Цветко Здравков Иванов** – се направи геодезическо заснемане на имот т.1 от Решение №0104/04.09.1993г.

- т.1 – лозе от 2.200дка, категория VI, местност „КРАЙ МОЛАТИЦА”

След геодезическото заснемане се установи, че имота се намира в землището на с. Василевци, общ. Брусарци, обл. Монтана, в имот **10255.18.260** от КК, одобрена със Заповед РД-18-1010/26.04.2018г. на изпълнителния директор на АГКК. Имота в момента в КК и КР е:

- **10255.18.260** – НТП „Ливада”, категория IV, местност „МОЛАТИЦА”, площ – 16.382дка.

Площ на заснетия проектен имот **10255.18.263 – 2.219 дка:**

Предлагаме да се измени КК и КР за имот **10255.18.260**, като се замени с новите идентификатори **10255.18.262** и **10255.18.263**. Новият имот **10255.18.263** да се определи за собственост на **н-ци на Цветко Здравков Иванов** с НТП „Ливада” по т.1 от Решение №0104/04.09.1993г.

Заснемането на имота е извършено с двучестотен GNSS приемник KOLIDA S680P. Използвани са корекции в реално време от перманентната GNSS мрежа на GEONET. Точките са измерени в режим RTK. Резултатите от измерванията са дадени като приложение. Измерените точки са в Кадастрална координатна система 2005.

Разработката е направена за определяне местоположението на имота и изготвянето на необходимите документи съгласно ЗСПЗЗ и ЗКИР. Обработката и цифровия модел са направени с програма MKAD for Windows – версия 3.00 09.01.2018г. Получена е Скица-проект за имот **10255.18.263** в местност „МОЛАТИЦА”.

август 2018г.

Изработил:
(инж. М. Трифонова)

ВЯРНО С ОРИГИНАЛА
Погнус:



СКИЦА – ПРОЕКТ

№ 1- 10255/10.08.2018г.

за изменение на КККР за поземлен имот с идентификатор 10255.18.260,
одобрена със Заповед РД-18-1010/26.04.2018г. на изпълнителния директор на АГКК

Съществуващ поземлен имот с идентификатор 10255.18.260

Адрес: с.Василовци, местност "МОЛАТИЦА"
Площ: 16382 кв.м.
Тр.предназначение: земеделска
НТП: ливада
Собственик: Земи по чл.19 от ЗСПЗЗ – Решение №1ВА/19.05.2000г.

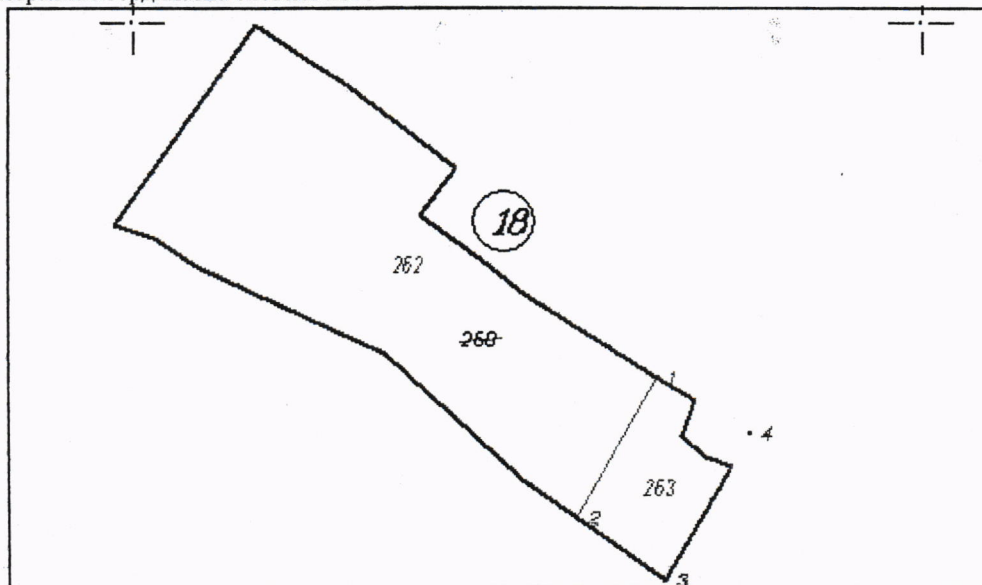
Новообразуван поземлен имот с проектен идентификатор 10255.18.262

Адрес: с.Василовци, местност "МОЛАТИЦА"
Площ: 14163 кв.м.
Тр.предназначение: земеделска
НТП: ливада
Собственик: Земи по чл.19 от ЗСПЗЗ – Решение №1ВА/19.05.2000г.

Новообразуван поземлен имот с проектен идентификатор 10255.18.263

Адрес: с.Василовци, местност "МОЛАТИЦА"
Площ: 2219 кв.м.
Тр.предназначение: земеделска
НТП: ливада
Собственик: н-ци Цветко Здравков Иванов – Решение №0104/04.09.1993г.

Кадастрална координатна система 2005



М 1:3000

Кадастрална координатна система 2005

Точка №	Проектни координати	
	X(м)	Y(м)
1	4843964,990	311299,880
2	4843911,609	311268,902
3	4843888,013	311302,306

Проектант:.....
(инж.Маргарита Трифонова)

ВЯРНО С ОРИГИНАЛА

Погнус:.....




КАДАСТРАЛЕН РЕГИСТЪР НА НЕДВИЖИМИТЕ ИМОТИ В с.ВАСИЛОВЦИ

стр 1 от 1
20.8.2018

ЕКАТТЕ 10255, община БРУСАРЦИ, област МОНТАНА Дата: 20.08.2018 г.

Идентификатор		Вид на имот	Площ в кв.м	Трайно предназначение	Начин на трайно ползване	Адрес	Данни за собственици и		Данни за акта			
Проектен	от съществуваш						Име, презиме, фамилия наименование	ЕГН БУЛСТАТ	Вид	Издател, № и дата, том, регистър, дело	Вид на правото	Вид собственост
1	2	3	4	7	8	9	10	11	14	15	16	18
10255.18.262	18.260	Поз. имот	14163	Земеделска територия	Ливада	м. МОЛАТИЦА	ЗЕМИ ПО ЧЛЕН 19 ОТ ЗСПЗЗ	03908Д	Решение	ПК ГР. БРУСАРЦИ, №1ВА/19.05.2000г.	Собственост	Общинска частна
10255.18.263	18.260	Поз. имот	2219	Земеделска територия	Ливада	м. МОЛАТИЦА	ЦВЕТКО ЗДРАВКОВ ИВАНОВ	2110013363	Решение	ПК ГР. БРУСАРЦИ, №0104/04.09.1993г.	Собственост	Частна

Проектант:
(инж.М.Трифенова)

**ПРОТОКОЛ ЗА ИДЕНТИФИЦИРАНЕ НА ИМОТНИ ГРАНИЦИ по чл.45,
ал.4 от ПЗСПЗЗ**

Днес, 10.08 2018 г., в присъствието на

1. Цветан Марков – представител на ОС“З“ – Брусарци
 2. инж.Маргарита Миткова Трифонова-Илиева – представител на ГЕОТЕХКОНСУЛТ-97 ООД
 3.-представител на РДГ (за земи от горския фонд)
- се извърши установяване (идентифициране) на имотните граници на имот в местност “КРАЙ МОЛАТИЦА”, с площ от 2.200 дка. пореден № 1, по решение на ОСЗ №/дата 0104/04.09.1993г. за признато право на собственост на н-ци Цветко Здравков Иванов ЕГН xxxxxxxxxxx с вх. № 03730 – землище Василовци, от:

Димитър Цветков Здравков – наследник
свидетели (по възможност)

1. Димитър Цвтков Здравков – ЕГН xxxxxxxxxxx
 2. Васил Василев Илиев – ЕГН xxxxxxxxxxx
 3. Методи Цветков Илиев – ЕГН xxxxxxxxxxx
- Имотът попада/не попада в горски фонд.

ръчна скица	координати на измерени точки	
	1	4843 964.99 311 299.88
	2	4843 911.67 311 268.90
	3	4843 888.01 311 302.31
	4	4843 943.65 311 334.59

ПОДПИСИ

1. ОС“З“ – Брусарци
2. техническо лице
3. представител на РДГ/държавно предприятие

..... наследник

свидетели:

1.
2.
3.

ВЯРНО С ОРГИНАЛА
Погнус:





ПОЛИЦА № 1341170420000045



ЗА ЗАСТРАХОВКА
„ПРОФЕСИОНАЛНА ОТГОВОРНОСТ ЗА ГЕОДЕЗИЯ, КАРТОГРАФИЯ И КАДАСТЪР”
Дата на сключване: 10.08.2017 г.

Застрахован: ГЕОТЕХКОНСУЛТ 97 ООД, ЕИК/БУЛСТАТ/ЕГН: 121476313
Адрес на управление: гр София ,жк Красно село бл 207 вх1 ап3
Телефон: 0878682821, e-mail: _____
Представител: инж Огнян Георгиев Стаменов
инж.Маргарита Миткова Трифонова-Илиева

Застраховащ: ГЕОТЕХКОНСУЛТ 97 ООД, ЕИК/БУЛСТАТ/ЕГН: 121476313
Телефон: 0878682821, e-mail: _____
Представител: инж Огнян Георгиев Стаменов
инж.Маргарита Миткова Трифонова-Илиева

Застраховател: “Дженерали Застраховане” АД, ЕИК 030269049,
Адрес: гр. София 1504, бул.“Дондуков” № 68, тел.: 02 / 9267 111, факс: 02/ 9267 112,
e-mail: information.bg@generali.com, website: www.generali.bg
Представителство на застрахователя: ГА МОНТАНА,
Адрес: БУЛ.ТРЕТИ МАРТ 51, тел: 096/304075,
Представител: ЦВЕТелиНА АЛЕКСАНДРОВА
Брокер/агент: ЦВЕТелиНА АЛЕКСАНДРОВА, ЕИК/БУЛСТАТ/ЕГН: 79005071717

Застрахована дейност: ГЕОДЕЗИЯ,КАРТОГРАФИЯ И КАДАСТЪР

Срок на застраховката: От 00:00 часа на 04.09.2017 г.
До 24:00 часа на 03.09.2018 г.

Ретроактивна дата: __ Не се договаря __

Лимит на отговорност: Лимит на отговорност за едно събитие: 20 000 BGN
Общ лимит на отговорност за всички събития: 40 000 BGN

Самоучастие: 5% ОТ РАЗМЕРА НА ВСЯКА ЩЕТА,НО НЕ ПО-МАЛКО ОТ 1000 ЛВ

Специални отговорности: _____

Териториален обхват: __ Република България __

Приложимо законодателство: __ Българското законодателство __

Застрахователна премия: 75,00 BGN, (словом: Дедемдесет и пет лева),
Данък 2% по ЗДЗП: 1,50 BGN,
Общо дължима сума: 76,50 BGN, (словом: Седемдесет и шест лева и 0,50 лв)
При разсрочено плащане /дата на падеж и вноски/:

№	Дата на вноските	Размер на вноската	Данък 2%	Общо дължима сума
1.	.20 г.	BGN	BGN	BGN
2.	.20 г.	BGN	BGN	BGN
3.	.20 г.	BGN	BGN	BGN
4.	.20 г.	BGN	BGN	BGN

Съгласно чл. 202, ал 1 и ал. 2 от Кодекса за застраховането при неплащане на която и да е разсрочена вноска, полицата ще бъде прекратена, считано от 00:00 часа на 16-ия ден след датата на падежа.



ВЪРНО СОРИГИНАЛ
Погреш:

СВИДЕТЕЛСТВО

за правоспособност

за извършване на дейности по кадастъра

"ГЕОТЕХКОНСУЛТ-97" ПООД 121476313
фирма, регистрирана по Българския закон, БУЛСТАТ

Вписан в Търговския регистър с решение по фирмено дело

гр. София, ул. Иван Вазов № 30
сегашно по Българския закон

Огнян Георгиев Стаменов ЕИК 6407273240
лице по представителство (гр. фирма) по Българския закон

Вписан в регистъра на правоспособните лица по чл. 12, т. 7 от ЗКИР
под регистрационен № 163 въз основа на Заповед № 202/14.05.2001 г.
на Изпълнителния директор на Агенцията по кадастъра

Изпълнителен директор


(Моймир Глорчевски)



СВИДЕТЕЛСТВО

за правоспособност
за извършване на дейности по кадастъра

ини Маргарита Миткова Трифанова - Илиева ЕГН

собствено, бившино и фамилно име на физическото лице, ЕГН

гр. София, бул. "Батевградско шосе", бл. 6, вх. Г, ап. 6

адрес на физическото лице

Вписан в регистъра на правоспособните лица по чл. 12, т. 7 от ЗКИР
под регистрационен № 17 въз основа на Заповед № 046/11.04.2001г.
на Изпълнителния директор на Агенцията по кадастъра

Изпълнителен директор _____

(Моймир Глорковски)

УДОСТОВЕРЕНИЕ

ЗА ОЦЕНКА НА СЪОТВЕТСТВИЕ

№ 009 /2018

на ГНСС инфраструктурна мрежа „ГЕОНЕТ”,
собственост на „Зенит-Гео” ЕООД, оператор „Солитех” АД,

отговаряща на изискванията съгласно Инstrukция N№ РД-02-20-25/2011 г. за определяне
на геодезически точки с помощта на глобални навигационни спътникови системи

Срок на валидност МАРТ 2020 година



АГЕНЦИЯ ПО ГЕОДЕЗИЯ,
КАРТОГРАФИЯ И КАДАСТЪР

Изпълнителен директор:

инж. МИХАИЛ СИНОВ

Посилус:.....

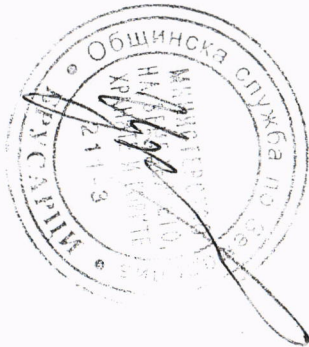
ВЪРНО С ОРИГИНАЛА



ДАНИИ ОТ ИЗМЕРВАНЕ С GNSS

Point ID	N, m БГС2005 кадастрална	E, m БГС2005 кадастрална	H, m EVRS 2007	code	date	Horizontal Accuracy	Vertical Accuracy
1	4843964,990	311299,880	161,607	VAS1	2018-08-10	0,012	0,021
2	4843911,609	311268,902	158,907	VAS2	2018-08-10	0,012	0,021
3	4843888,013	311302,306	161,357	VAS3	2018-08-10	0,015	0,024
4	4843943,649	311334,592	163,891	VAS4	2018-08-10	0,018	0,023

ВЪРНО С ОРИГИНАЛА
Поглис:





Изходящ № 25-129213-16.08.2018 г.

До: ГЕОТЕХКОНСУЛТ 97 ООД
Адрес: СОФИЯ КР- СЕЛО БЛ 207 АП 3 ВХ 1

УДОСТОВЕРЕНИЕ

Службата по геодезия, картография и кадастър, ГР. МОНТАНА на основание чл. 10, ал. 1 от Наредба № 15 от 23.07.2001 г. за структурата и съдържанието на идентификатора на недвижимите имоти в кадастъра във връзка с чл. 64, ал. 1 от Наредба № 3 от 28.04.2005 г. за съдържанието, създаването и поддържането на кадастралната карта и кадастралните регистри и по повод на подаденото от Вас заявление вх. № 01-308224-13.08.2018 г., удостоверява, че:

За заявените от Вас нови обекти на кадастъра са определени следните нови идентификатори, както следва:

- за 2 броя поземлени имоти - 10255.18.262; 10255.18.263

Началник на СГКК – ГР. МОНТАНА:.....

/ инж. К. Гълчанова /

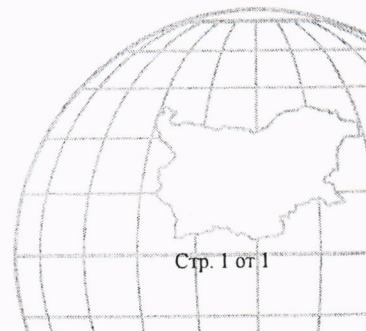


ВЯРНО С ОРИГИНАЛА
Погнус:.....



СЛУЖБА ПО ГЕОДЕЗИЯ, КАРТОГРАФИЯ И КАДАСТЪР ГР. МОНТАНА

3400, ПОЩЕНСКА КУТИЯ 278, ПЛ. "ЖЕРАВИЦА" №3, ет.3,
096/305309; 305596, montana@cadastre.bg, БУЛСТАТ:130362903





СЛУЖБА ПО ГЕОДЕЗИЯ, КАРТОГРАФИЯ И КАДАСТЪР - гр.Монтана

КОПИЕ ОТ КАДАСТРАЛНА КАРТА С ДАННИ ОТ КРНИ

Поземлен имот с идентификатор 10255.18.260

С. Василевци, общ. Брусарци, обл. Монтана

По кадастралната карта и кадастралните регистри, одобрени

със Заповед РД-18-1010/26.04.2018 г. / 26.04.2018г. на ИЗПЪЛНИТЕЛЕН ДИРЕКТОР НА АГКК

Последно изменение със заповед: няма издадена заповед за изменение в КККР

Адрес на поземления имот: местност МОЛАТИЦА

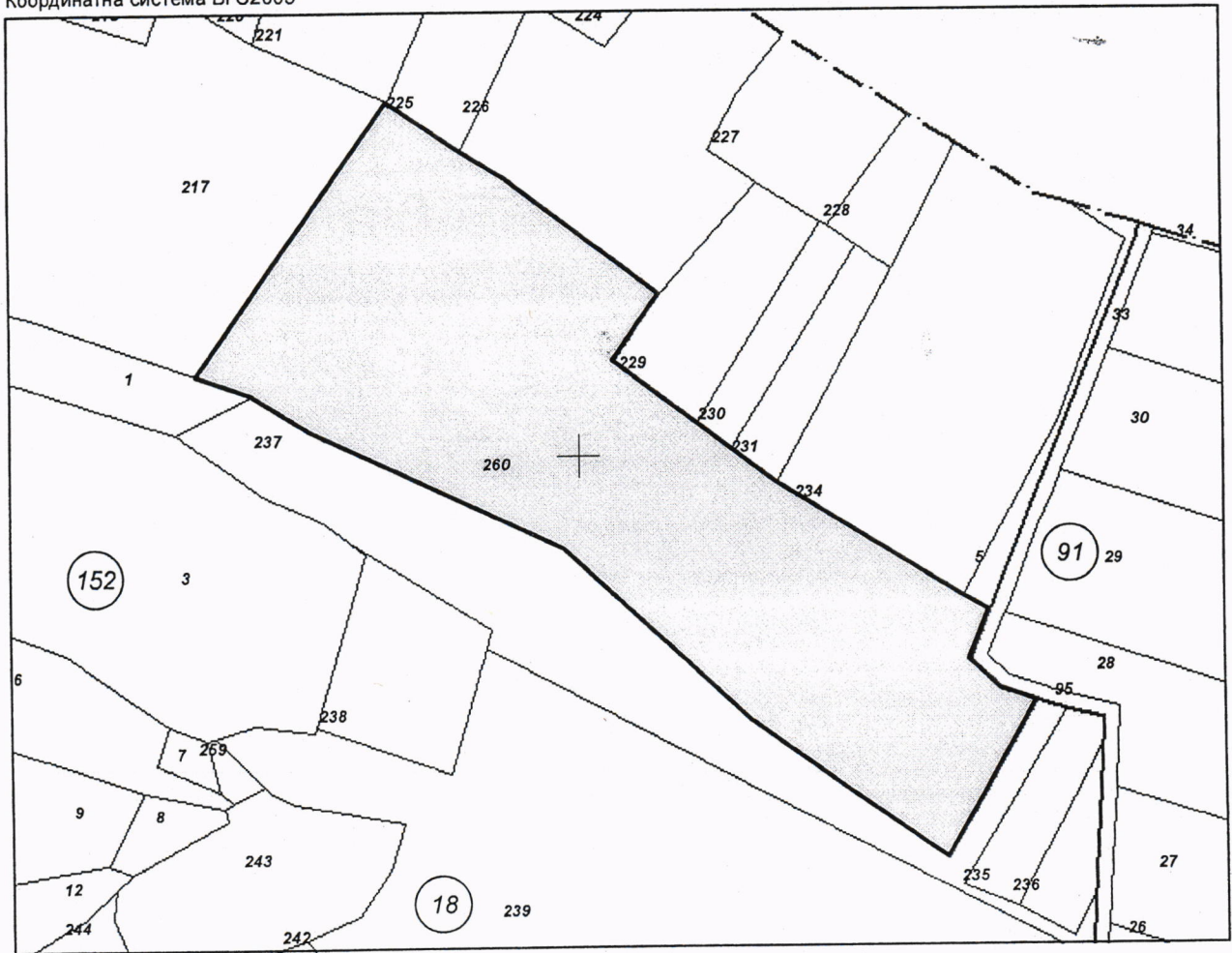
Площ: 16382 кв.м

Трайно предназначение на територията: Земеделска

Начин на трайно ползване: Ливада

Категория на земята при неполивни условия: 4

Координатна система БГС2005



М 1:2000

Стар идентификатор: няма

Номер по предходен план: 018260

Съседни: 10255.18.237, 10255.91.95, 10255.18.5, 10255.18.234, 10255.18.231, 10255.18.230, 10255.18.229, 10255.18.226, 10255.18.225, 10255.18.221, 10255.18.217, 10255.152.1

Заявка: 339445-13.08.2018

Актуално към: 13.08.2018г.

Отпечатана на: 13.08.2018г. - 09:40:58

Издател: АГКК

ВЪРНО С ОРИГИНАЛА

Получил:





МИНИСТЕРСТВО НА ЗЕМЕДЕЛИЕТО И ХРАНИТЕ

ОБЛАСТНА ДИРЕКЦИЯ "ЗЕМЕДЕЛИЕ" - МОНТАНА

3400 Монтана, ул. Ген. Столетов № 1, ет. 1, тел. факс: 096/ 300728, 300718, 300738, 300031
web site: <http://odzg.net-surf.net>, e-mail: odzg@net-surf.net

ЗАПОВЕД

№ 95/12.09.2008 год.

На основание чл. 45в, ал. 7 от Правилника за прилагане на Закона за собствеността и ползването на земеделските земи, във връзка с Протоколно решение № 1 от 11.09.2008 год. на комисия назначена със заповед № 61А-3/16.06.2008 година на директора на Областна дирекция "Земеделие" гр. Монтана по чл.19, ал.2 ЗСПЗЗ и становище на инж.Цветан Асенов Панагюрски – представител на ДГС – Лом, относно изразеното особено мнение:

ОДОБРЯВАМ:

Протоколно решение № 1 от 11.09.2008 год. на комисия назначена със заповед № 61А-3/16.06.2008 година на директора на Областна дирекция "Земеделие" гр. Монтана по чл.19, ал.2 ЗСПЗЗ, по раздел I - Определените имоти по чл.19, ал.1 ЗСПЗЗ по землищата на гр.Брусарци, с.Буковец, с.Василовци, с.Дондуково, с.Дъбова махала, с.Киселево, с.Княжева махала, с.Крива бара, с.Одоровци и с.Смирненски, община Брусарци, които следва да се предоставят на Община *Брусарци* за актуване, и по раздел II - Определените имоти, по отношение на които са допуснати непълноти и грешки при регистрирането им като земи по чл.19, ал.1 ЗСПЗЗ, в едно с приложенията по протоколното решение.

Настоящата заповед да се връчи в три дневен срок по реда на АПК, заедно с Протоколно решение № 1 от 11.09.2008 год. в едно с приложенията му, на:

1. Министерство на Земеделието и храните;
2. Държавна агенция по горите;
3. Агенцията по геодезия, картография и кадастър
4. Кмета на Община Брусарци;

На основание, чл. 149, ал. 1 от АПК, настоящата заповед ведно с Протоколно решение № 1 от 11.09.2008 год, може да бъде обжалвана пред Административен съд гр. Монтана в 14 дневен срок от съобщаването и на страните.

ДИРЕКТОР ОД "ЗЕМЕДЕЛИЕ":

НИСТОР КАМЕНОВ



ВЯРНО С ОРИГИНАЛА

Погнус:



Одобрено със заповед
№ 95 от 12.09.2008 г.
на директора на
Областна дирекция
„Земеделие” – гр.

ПРОТОКОЛНО РЕШЕНИЕ № 1

Днес, 11.09.2008г., в гр.Брусарци в сградата на ОСЗГ – гр.Брусарци се проведе заседание на комисията по чл. 19, ал. 2 ЗСПЗЗ в състав, определена със заповед № 61А-3 от 16.06.2008г. на директора на Областна дирекция „Земеделие” – гр.Монтана, както следва:

Председател: Бистра Димитрова Борисова – ст.експерт „Общинска собственост” при Общинска администрация – Брусарци

Секретар: Кирил Кирилов Георгиев – началник на Общинска служба по земеделие - Брусарци

Членове:

1. Валери Борисов Павлов – мл.юристконсулт в Областна дирекция „Земеделие” – Монтана
2. Цветелина Емилова Тодорова – мл.експерт в Общинска служба по земеделие - Брусарци
3. инж.Цветан Асенев Панагюрски - представител на Държавно горско стопанство – Лом
4. инж.Ангел Михайлов Михайлов Николов – ст.експерт в Службата по геодезия, картография и кадастър - Монтана

След като разгледа представените извлечение от регистъра на имотите към картата на възстановената собственост по начин на възстановяване за земите по чл. 19, ал. 1 ЗСПЗЗ и картата на възстановената собственост за землищата на гр.Брусарци, с.Буковец, с.Василовци, с.Дондуково, с.Дъбова махала, с.Киселево, с.Княжева махала, с.Крива бара, с.Одоровци и с.Смирненски, община Брусарци, област Монтана в частта за имотите по чл. 19, ал. 1 ЗСПЗЗ, както и извлечение от кадастралната карта и кадастралните регистри на недвижимите имоти за земите по чл. 19, ал. 1 от ЗСПЗЗ – за землищата, за които са одобрени кадастрална карта и кадастрални регистри, комисията взе следните решения на основание чл. 45в, ал. 6 ППЗСПЗЗ и в съответствие с Вътрешните правила за работата на комисията, приети на заседание от ...06. 2008 г. , **комисията**

РЕШИ:

I. Определя имотите по чл. 19, ал. 1 ЗСПЗЗ по землища, включително придобитите преди влизането в сила на Закона за изменение и допълнение на ЗСПЗЗ (обн., ДВ, бр. 13 от 2007 г.), както следва:

1. Землище гр.Брусарци – съгласно приложение № 1
2. Землище с.Буковец – съгласно приложение № 2



3. Землище с.Василовци – съгласно приложение № 3
4. Землище с.Дондуково – съгласно приложение № 4
5. Землище с.Дъбова махала – съгласно приложение № 5
6. Землище с.Киселево – съгласно приложение № 6
7. Землище с.Княжева махала – съгласно приложение №7
8. Землище с.Крива бара – съгласно приложение № 8
9. Землище с.Одоровци – съгласно приложение №9
10. Землище с.Смирненски – съгласно приложение № 10

Решението е взето единодушно или с 6 гласа за и 0 гласа против.

Забележка: Предадените имоти по чл. 19, ал. 1 ЗСПЗЗ следва да се използват съгласно ограниченията по чл. 19, ал. 4 и ал. 8 от ЗСПЗЗ във връзка с § 26, ал.1 от ПЗР на ЗИД на ЗСПЗЗ.

II. Определя имотите, по отношение на които са допуснати непълноти и грешки при регистрирането им като земи по чл. 19, ал. 1 ЗСПЗЗ, както следва:

- 1.Землище гр.Брусарци – съгласно приложение № 1
- 2.Землище с.Буковец – съгласно приложение № 2
- 3.Землище с.Василовци – съгласно приложение № 3
- 4.Землище с.Дондуково – съгласно приложение № 4
- 5.Землище с.Дъбова махала – съгласно приложение № 5
- 6.Землище с.Киселево – съгласно приложение № 6
- 7.Землище с.Княжева махала – съгласно приложение №7
- 8.Землище с.Крива бара – съгласно приложение № 8
- 9.Землище с.Одоровци – съгласно приложение №9
- 10.Землище с.Смирненски – съгласно приложение № 10

Председател:
/ Бистра Димитрова Борисова/

Секретар:
/ Кирил Кирилов Георгиев /

Членове: 1.
/Валери Борисов Павлов /

2.
/ Цветелина Емилова Тодорова /

особено
мнение

3.
/инж.Цветан Асенов Панагюровски /

4.
/инж.Ангел Михайлов Николов/

ВЯРНО С ОРИГИНАЛА

Погпис:



**Приложение № 3
към раздел I, т.1 от
протоколно решение
№ 1 от 11.09.2008г.**

Община Брусарци, землище Василовци ЕКАТТЕ 10255

А. Земи – общинска собственост на основание чл.19, ал.1 ЗСПЗЗ (ДВ, бр. 13 от 2007)

	Имот №	Площ /дка/	Начин на трайно ползване	Начин на възстановяване
1	000176	0.733	Нива	НГ
2	024010	0.3	Нива	НГ
3	027008	1.141	Нива	НГ
4	028048	0.389	Нива	НГ
5	029009	1.523	Нива	НГ
6	030035	1.018	Нива	НГ
7	032037	1.466	Нива	НГ
8	045029	0.425	Нива	НГ
9	046016	0.189	Нива	НГ
10	050028	4.835	Нива	НГ
11	056005	0.936	Нива	НГ
12	056008	0.894	Нива	НГ
13	056012	0.165	Нива	НГ
14	057012	1.358	Нива	НГ
15	060011	0.482	Нива	НГ
16	062015	0.381	Нива	НГ
17	065007	0.723	Нива	НГ
18	066003	1.911	Нива	НГ
19	068020	1.093	Нива	НГ
20	068033	0.31	Нива	НГ
21	071058	0.178	Нива	НГ
22	073028	0.19	Нива	НГ
23	073031	1.086	Нива	НГ
24	074017	0.295	Нива	НГ
25	078013	1.207	Нива	НГ
26	081044	2.112	Нива	НГ
27	086048	0.122	Нива	НГ
28	087044	0.068	Нива	НГ
29	089047	0.216	Нива	НГ
30	090035	0.878	Нива	НГ
31	093001	0.926	Нива	НГ
32	098040	0.51	Нива	НГ
33	010134	1.739	Лозе	ССРГ

ВЯРНО С ОРИГИНАЛА
Поглис:.....



724	018231	0.904	Лозе	ВСПГ
725	018232	0.661	Лозе	ВСПГ
726	018237	5.701	Използв. ливада	ВСПГ
727	018238	1.8	Неизп.ливада.п.	ВСПГ
728	018241	0.906	Лозе	ВСПГ
729	018244	3.539	Нива	ВСПГ
730	018245	6.37	Неизп.ливада.п.	ВСПГ
731	018249	9.201	Зеленчукова к-ра	ВСПГ
732	018250	4.405	Зеленчукова к-ра	ВСПГ
733	018251	0.12	Нива	ВСПГ
734	018256	0.993	Зеленчукова к-ра	ВСПГ
735	018257	1.553	Нива	ВСПГ
736	018258	2.054	Неизп.ливада.п.	ВСПГ
737	018259	0.127	Нива	ВСПГ
738	018260	16.379	Използв. ливада	ВСПГ
739	018261	1.087	Нива	ВСПГ
740	019002	0.175	Нива	ВСПГ
741	019003	5.494	Нива	ВСПГ
742	019008	0.371	Нива	ВСПГ
743	019009	0.401	Нива	ВСПГ
744	019010	0.42	Нива	ВСПГ
745	019011	0.485	Нива	ВСПГ
746	019012	0.504	Нива	ВСПГ
747	019013	0.509	Нива	ВСПГ
748	019014	0.524	Нива	ВСПГ
749	019015	0.501	Нива	ВСПГ
750	019016	0.49	Нива	ВСПГ
751	019017	0.539	Нива	ВСПГ
752	019018	0.231	Нива	ВСПГ
753	019019	0.299	Нива	ВСПГ
754	019020	0.524	Нива	ВСПГ
755	019021	0.525	Нива	ВСПГ
756	019022	0.515	Нива	ВСПГ
757	019023	0.527	Нива	ВСПГ
758	019024	0.504	Нива	ВСПГ
759	019025	0.644	Нива	ВСПГ
760	019026	0.559	Нива	ВСПГ
761	019027	0.501	Нива	ВСПГ
762	019028	0.536	Нива	ВСПГ
763	019029	0.476	Нива	ВСПГ
764	019030	0.479	Нива	ВСПГ
765	019031	0.494	Нива	ВСПГ
766	019032	0.718	Нива	ВСПГ
767	019038	0.42	Неизп.ливада.п.	ВСПГ
768	019040	1.629	Нива	ВСПГ
769	019041	0.463	Нива	ВСПГ

