

„Индустриални минерали БГ“ ЕООД

гр. София, кв. Враждебна ул.1-ва, №5, ет.2:тел:+359879836966.

ОБЩИНА БРУСАРЦИ.

Вх. № РД-02-06-192

16.08.2016

До
Кмета на Община Брусарци

Относно: Ваше писмо изх. № РД-02-06-761/13.10.2014г. и имоти собственост на община Брусарци, попадащи в концесионна площ „Брусарци”

Уважаема госпожо Младенова,

Във връзка с предоставената ни концесия от Министерството на Икономиката и Енергетиката /сега Министерство на Енергетиката/ за добив на индустриални минерали - кварцови пясъци от находище „Брусарци”, участъци „Смирненски” и „Брусарци”, и цитираното писмо, Ви молим съгласно разпоредбите на **чл. 29 от ЗОЗЗ за предварително съгласие за изработването на два подробни устройствени планове**, по един от посочените участъци, за имоти общинска собственост, попадащи в концесионната площ.

1. ПУП за имоти в местността „Белия пясък“ от землището на с. Смирненски, които са следните: №№ 138001 (част от него), 138002, 138003, 138004, 138005, 000248 и 000250.

За по-добрата организация на дейността по изготвянето на този ПУП с предназначение „Кариера за добив на кварцови пясъци – уч.Смирненски“, предлагаме посочените имоти да бъдат обединени в един проекто-имот с **обща площ 40.117 дка.**

2. ПУП за част от имот 083038 в местността „Долни връх“ от землището на гр.Брусарци с **площ 16,760 дка.**

Към заявлението си прилагаме:

1. Удостоверение за актуално състояние (копие от документа за регистраця);
2. Скици на имоти, 138002, 138003, 138004, 138005, 000248 и 000250, скица-проект за част от 138001 и Комбинирана извадка от КВС с нанесен контур на концесионната площ за участък „Смирненски“;
3. Скица-проект за част имот 083038 и Комбинирана извадка от КВС с нанесен контур на концесионната площ за участък „Брусарци“
4. Копие от концесионния договор и съгласувателно писмо от Министерството на Енергетиката за изготвения Цялостен Проект за добив на кварцови пясъци от находище „Брусарци“.

С уважение:



София 1111, ул. Елисавета Багряна №20
www.registryagency.bg

тел.: 9486 181 (факс: 9486 194)
office@registryagency.bg



УДОСТОВЕРЕНИЕ

изх. № 20150317112006 / 17.03.2015г.

Агенция по вписванията удостоверява, че в търговския регистър по партидата на "Индустриални Минерали БГ" ЕООД, ЕИК 175434378 в част „Вписани обстоятелства” и част „Обявени актове” към 17.03.2015 г. са вписани следните обстоятелства и са обявени следните актове:

Част "Вписани обстоятелства"

Раздел **Обща информация**

Идентификация

1.ЕИК/ПИК **175434378**
"Индустриални Минерали БГ" ЕООД
19388/2007 110

Раздел **Общ статус**

Основни обстоятелства

2.Фирма **Индустриални Минерали БГ**
3.Правна форма **Еднолично дружество с ограничена отговорност**
4.Изписване на чужд език **Industrial Minerals BG EOOD**
5.Седалище и адрес на управление **БЪЛГАРИЯ**
гр. София 1505, Област София (столица);
Община Столична, Район р-н Слатина, ж.к. Редута
Атанас Узунов, № 25, вх. Г, ет. 9, ап. 97
6.Предмет на дейност **търсене, проучване и добив на рудни и нерудни полезни изкопаеми, рециклиране и оползотворяване на отпадъчни продукти от минни, металургични химически и други производства; производство на минерални пигменти и изделия включващи ги в състава си; преработка, производство на абразивни и антикорозионни материали, строителство, инженерно-геоложко и хидрогеоложко проучване, сондажна дейност, лабораторни изследвания, научно-изследователска, проектантска и инженерингова дейност, производство, закупуване и преработка на селскостопански продукти и търговия с тях; сделки с интелектуална собственост и недвижими имоти; агентство и посредничество; вътрешно и външно търговска дейност; рекламна дейност; търговско представителство на местни и чуждестранни физически и юридически лица, туризъм, ресторантьорство, хотелиерство; проучване, добив, бутилиране и**





дистрибуция на минерални и трапезни води, както и всяка друга дейност, която не е забранена от закона

7. Управители Лозан Георгиев Лозев, ЕГН 4909127001, държава: БЪЛГАРИЯ
23. Едноличен собственик на капитала Тихомир Димитров Петков, ЕГН 7911177164, държава: БЪЛГАРИЯ
31. Размер 5000 лева
32. Внесен капитал 5000 лева

Част "Обявени актове"

Раздел Актуален учредителен акт

Актуален учредителен акт

1001. Описание на обявения акт Вид : Актуален дружествен договор/учредителен акт/устав
Описание :

Раздел Обявени актове

Обявени актове

1001. Описание на обявения акт Вид : Годишен финансов отчет
Описание :
Година : 2008
Вид : Годишен финансов отчет
Описание :
Година : 2007
Вид : Годишен финансов отчет
Описание : Годишен финансов отчет
Година : 2009
Вид : Годишен финансов отчет
Описание : Годишен финансов отчет
Година : 2010

(Име и фамилия)

Б. Господинова



С К И Ц А

стр. 1 от 1
Вх. № 67564А

№ КО4095/21.11.2014 г.
М 1:1000

на имот с номер **000248** в землището на с. СМОРНЕНСКИ с ЕКАТТЕ 67564, общ. БРУСАРЦИ.

Имотът е собственост на:

1. ОБЩИНА БРУСАРЦИ, Рег. номер 67564А, с. СМОРНЕНСКИ.

Документ: от г.

Площ на имота: **4.328 дка.** Начин на трайно ползване: **Сколи, пясъци**

Вид собственост: **Общинска публична**

Имотът се намира в местността "-----" при граници и съседи:

№ 000250, ДЕРЕ, ОВРАГ, ЯМА	на	ОБЩИНА БРУСАРЦИ
№ 170008, ДЪРВОПРОИЗВ. ПЛ.	на	ДЪРЖАВНО ЛЕСНИЧЕЙСТВО
№ 170009, ДЪРВОПРОИЗВ. ПЛ.	на	ДЪРЖАВНО ЛЕСНИЧЕЙСТВО
№ 170010, ДЪРВОПРОИЗВ. ПЛ.	насл. на	ПЕТЪР ИВАНОВ ИЛИЕВ
№ 138003, ПАСИЩЕ, МЕРА	на	ЗЕМИ ПО ЧЛЕН 19 ОТ ЗСПЗЗ
№ 170033, ДЪРВОПРОИЗВ. ПЛ.	на	ДЪРЖАВНО ЛЕСНИЧЕЙСТВО
№ 138002, ПАСИЩЕ, МЕРА	на	ЗЕМИ ПО ЧЛЕН 19 ОТ ЗСПЗЗ



Скицата съдържа 1 стр. и има срок на валидност 6 месеца.

Изработил:

ПЛАМЕН ВАЛЕНТИНОВ ПЕТРОВ

главен експерт

Дата: 21.11.2014 г. Заверил:

ЦВЕТАН КАМЕНОВ ШАРКОВ

Печат

НАЧАЛНИК на Общинска служба по земеделие

С К И Ц А

стр. 1 от 1
Вх. № 67564С

№ К04094/21.11.2014 г.

М 1:500

на имот с номер 138005 в землището на с. СМИРНЕНСКИ с ЕКАТТЕ 67564, общ. БРУСАРЦИ.

Имотът е собственост на:

1. ЗЕМИ ПО ЧЛЕН 19 ОТ ЗСПЗЗ, Рег. номер 67564, с. СМИРНЕНСКИ.

Документ: Решение по чл. 18м/1/ ППЗСПЗЗ № 1С от 05.05.2000 г.

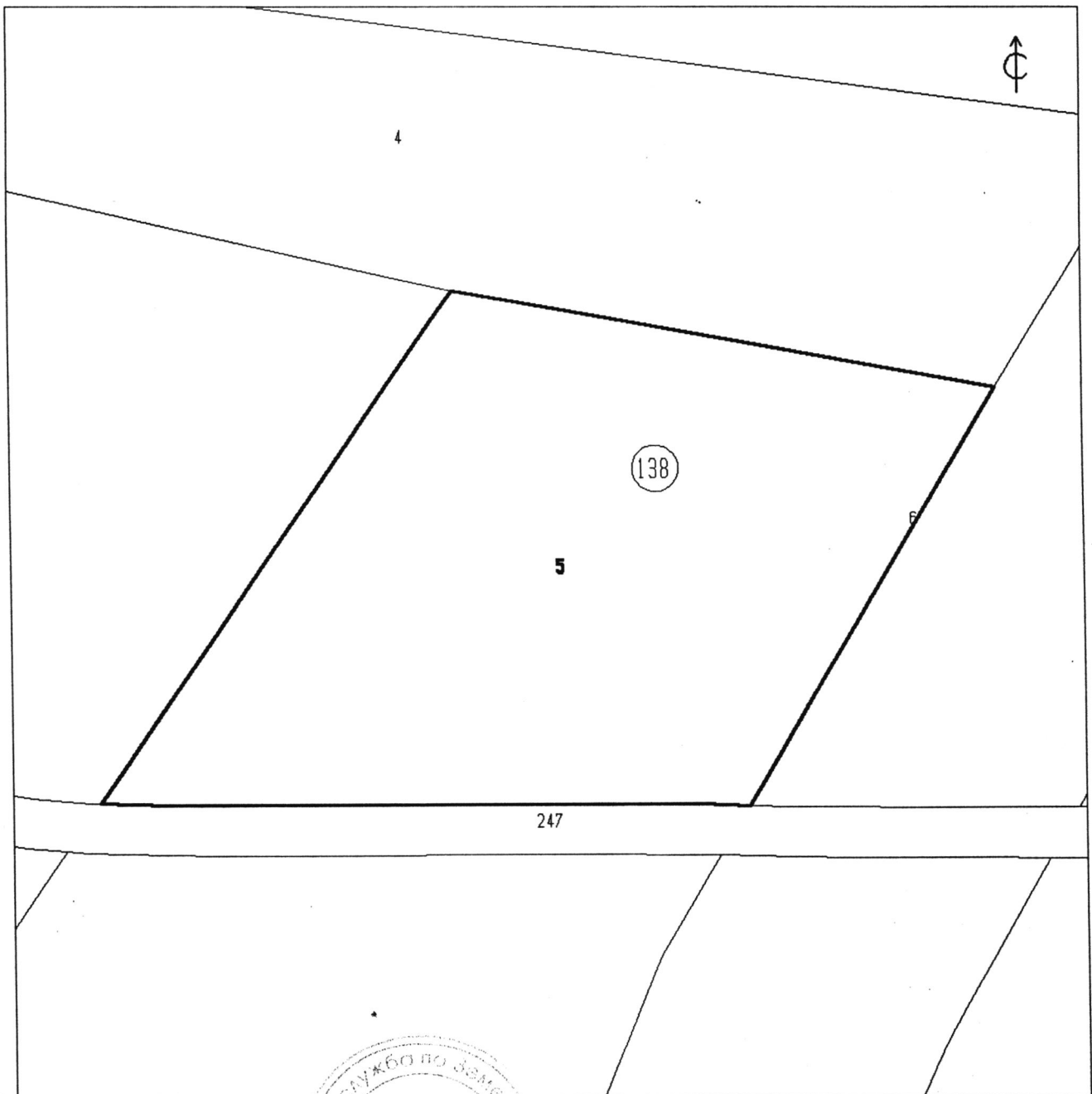
Площ на имота: 1.843 дка. Начин на трайно ползване: Пасище, пера

Вид собственост: Общинска публична

Категория на земята при неполивни условия: Места

Имотът се намира в местността "БЕЛИА ПЕСЪК" при граници и съседни:

№ 138002, Пасище, пера	на	ЗЕМИ ПО ЧЛЕН 19 ОТ ЗСПЗЗ
№ 138004, Пасище, пера	на	ЗЕМИ ПО ЧЛЕН 19 ОТ ЗСПЗЗ
№ 138006, Пасище, пера	на	ЦВЕТА КОСТОВА ИВАНОВА
№ 000247, Полски път	на	ОБЩИНА БРУСАРЦИ



Скицата съдържа 1 стр. и има срок на валидност 6 месеца.

Изработил: *[Signature]* ПЛАМЕН ВАЛЕНТИНОВ ПЕТРОВ /

мл. експерт /

Дата: 21.11.2014 г. Заверил: *[Signature]* ЦВЕТАН КАМЕНОВ ШАРКОВ /

Печат: НАЧАЛНИК на Общинска служба по земеделие /

С К И Ц А

стр. 1 от 1
Вх. № 67564С

№ К04093/21.11.2014 г.
М 1:1000

на имот с номер 138004 в землището на с. СМИРНЕНСКИ с ЕКАТТЕ 67564, общ. БРЧУСАРЦИ.

Имотът е собственост на:

1. ЗЕМИ ПО ЧАЕН 19 ОТ ЗСПЗЗ, Рег. номер 67564, с. СМИРНЕНСКИ.

Документ: Решение по чл. 18ж/1/ ППЗСПЗЗ № 1С от 05.05.2000 г.

Площ на имота: 2.325 дка. Начин на трайно ползване: Пасище, мера

Вид собственост: Общинска публична

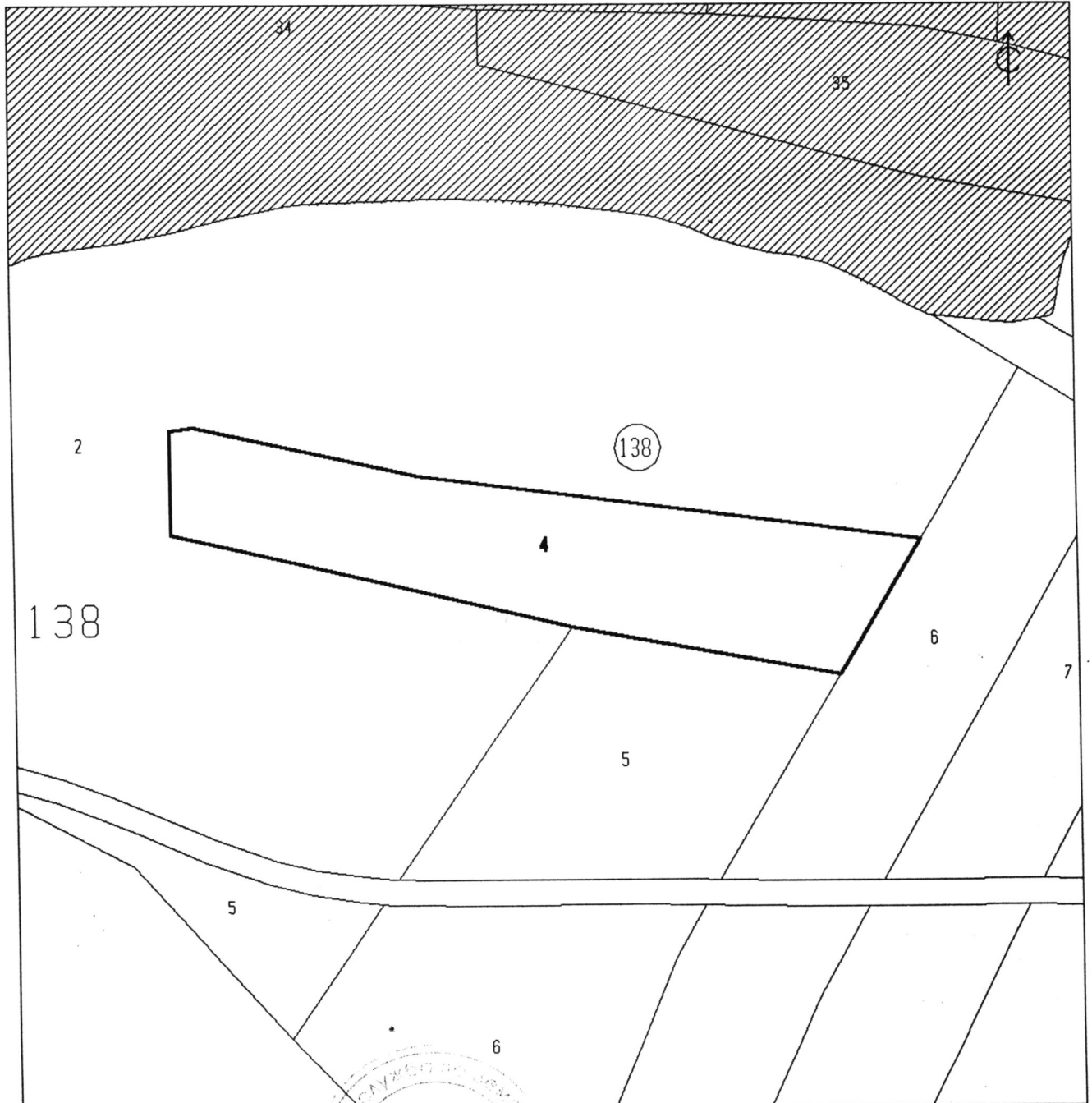
Категория на земята при неполивни условия: Места

Имотът се намира в местността "БЕЛИЯ ПЕСЪК" при граници и съседни:

№ 138002, Пасище, мера на ЗЕМИ ПО ЧАЕН 19 ОТ ЗСПЗЗ

№ 138006, Пасище, мера на ЦВЕТА КОСТОВА ИВАНОВА

№ 138005, Пасище, мера на ЗЕМИ ПО ЧАЕН 19 ОТ ЗСПЗЗ



Скицата съдържа 1 стр. и има срок на валидност 6 месеца.

Изработил: *[Signature]* / ВАЛЕН ВАЛЕНТИНОВ ПЕТРОВ /

/ младши експерт /

Дата: 21.11.2014 г. Заверил: *[Signature]* / ЦВЕТАН КАМЕНОВ ШАРКОВ /

Печат: / НАЧАЛНИК на Общинска служба по земеделие /

С К И Ц А

стр. 1 от 1
Вх. № 67564С

№ К04091/21.11.2014 г.
М 1:1000

на имот с номер 138003 в землището на с. СМИРНЕНСКИ с ЕКАТТЕ 67564, общ. БРУСАРЦИ.

Имотът е собственост на:

1. ЗЕМИ ПО ЧАЕН 19 ОТ ЭСПЭЗ. Рег. номер 67564, с. СМНРНЕНСКИ.

Документ: Решение по чл. 18ж/1/ ППЭСПЭЗ № 1С от 05.05.2000 г.

Площ на имота: 2.137 дка. Начин на трайно ползване: Пасище, мера

Вид собственост: Общинска публична

Категория на земята при неполивни условия: Места

Имотът се намира в местността "БЕЛМА ПЕСЪК" при граници и съседи:

№ 170033, Дървопроизв. пл.	на	ДЪРЖАВНО ЛЕСНИЧЕЙСТВО
№ 170032, Дървопроизв. пл.	на	ДЪРЖАВНО ЛЕСНИЧЕЙСТВО
№ 170013, Дървопроизв. пл.	на	ДЪРЖАВНО ЛЕСНИЧЕЙСТВО
№ 170012, Дървопроизв. пл.	на	ДЪРЖАВНО ЛЕСНИЧЕЙСТВО
№ 170011, Дървопроизв. пл.	на	ДЪРЖАВНО ЛЕСНИЧЕЙСТВО
№ 170010, Дървопроизв. пл.	насл. на	ПЕТЪР ИВАНОВ ИЛИЕВ
№ 000248, Скали, пясъци	на	ОБЩИНА БРУСАРЦИ



Скицата съдържа 1 стр. и има срок на валидност 6 месеца.

Изработил: *В.К.* ПЛАМЕН ВАЛЕНТИНОВ ПЕТРОВ /

Класифициран експерт /

Дата: 21.11.2014 г. Заверил: *В.К.* / ЦВЕТАН КАМЕНОВ ШАРКОВ /

Печат: *В.К.* / НАЧАЛНИК на Общинска служба по земеделие /

С К И Ц А

стр. 1 от 1
Вх. № 67564А

№ К04096/21.11.2014 г.
М 1:1000

на имот с номер 000250 в землището на с. СМИРНЕНСКИ с ЕКАТТЕ 67564, общ. БРУСАРЦИ.

Имотът е собственост на:

1. ОБЩИНА БРУСАРЦИ, Рег. номер 67564А, с. СМИРНЕНСКИ.

Документ: от г.

Площ на имота: 4.251 дка. Начин на трайно ползване: ДЕРЕ, ОВРАГ, ЯНА

Вид собственост: Общинска публична

Имотът се намира в местността "-----" при граници и съседи:

№ 138001, Пасище, мера	на	ЗЕМИ ПО ЧЛЕН 19 ОТ ЗСПЗ
№ 170002, Дървопронзв. пл.	на	ДЪРЖАВНО ЛЕСНИЧЕЙСТВО
№ 170007, Горски път	на	ДЪРЖАВНО ЛЕСНИЧЕЙСТВО
№ 170008, Дървопронзв. пл.	на	ДЪРЖАВНО ЛЕСНИЧЕЙСТВО
№ 000248, Скали, пясъци	на	ОБЩИНА БРУСАРЦИ
№ 138002, Пасище, мера	на	ЗЕМИ ПО ЧЛЕН 19 ОТ ЗСПЗ



Скицата съдържа 1 стр. и има срок на валидност 6 месеца.

Изработил: *[Signature]* ПААМЕН ВАЛЕНТИНОВ ПЕТРОВ /

млладши експерт /

Дата: 21.11.2014 г. Заверил: *[Signature]* ЦВЕТАН КАМЕНОВ ШАРКОВ /

Печат: *[Stamp]* НАЧАЛНИК на Общинска служба по земеделие /

С К И Ц А

стр. 1 от 1
Вх. № 67564С

№ К04090/21.11.2014 г.
М 1:2000

на имот с номер 138002 в землището на с. СМИРНЕНСКИ с ЕКАТТЕ 67564, общ. БРУСАРЦИ.

Имотът е собственост на:

1. ЗЕМИ ПО ЧЛЕН 19 ОТ ЗСПЗЗ, Рег. номер 67564, с. СМИРНЕНСКИ.

Документ: Решение по чл. 18ж/1/ ППЗСПЗЗ № 1С от 05.05.2000 г.

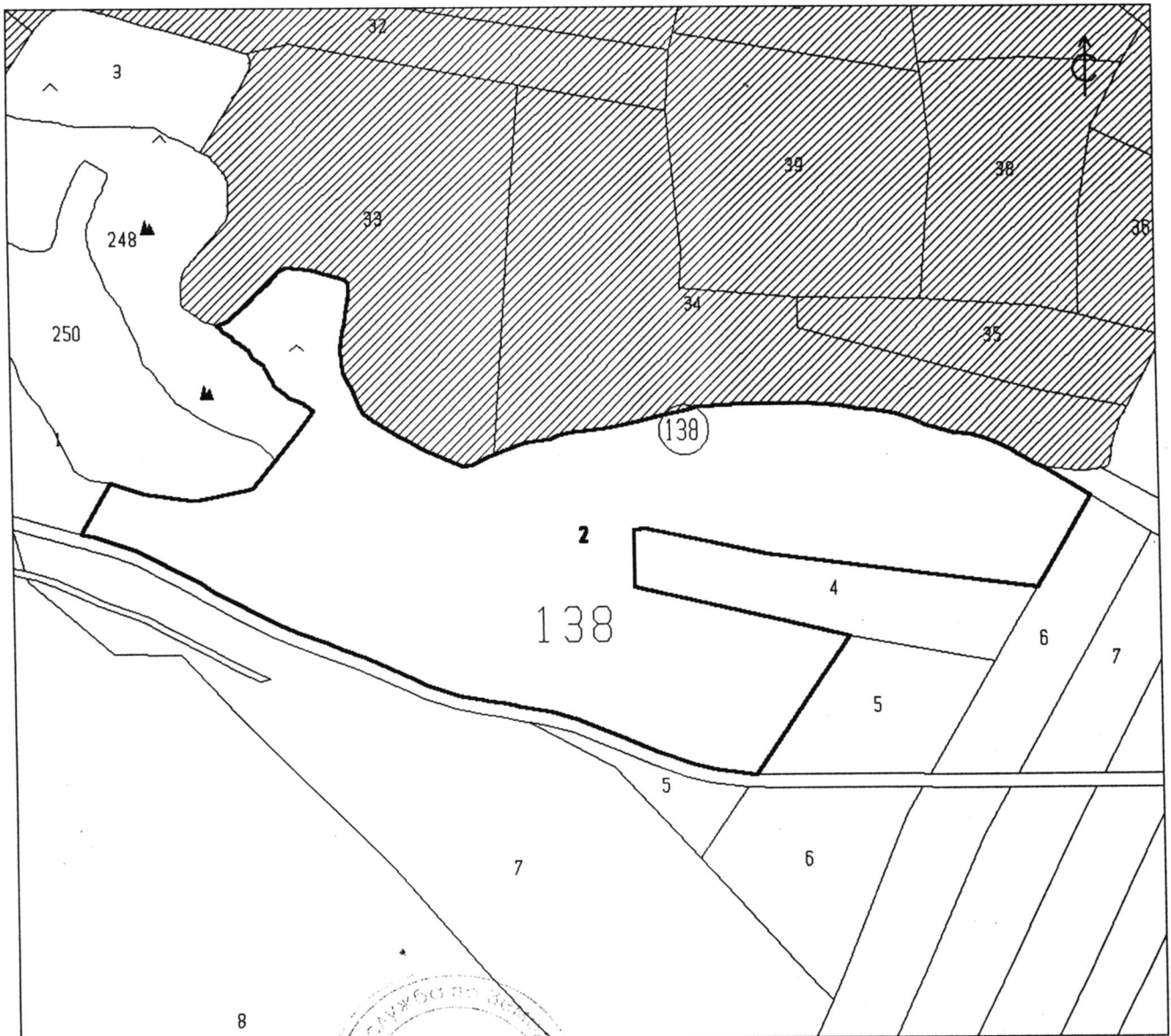
Площ на имота: 18.209 дка. Начин на трайно ползване: Пасище, пера

Вид собственост: Общинска публична

Категория на земята при неполивни условия: Цеста

Имотът се намира в местността "БЕЛИА ПЕСЪК" при граници и съседи:

№ 000247, Полски път	на	ОБЩИНА БРУСАРЦИ
№ 138001, Пасище, пера	на	ЗЕМИ ПО ЧЛЕН 19 ОТ ЗСПЗЗ
№ 000250, Дера, овраг, яна	на	ОБЩИНА БРУСАРЦИ
№ 000248, Скали, пясъци	на	ОБЩИНА БРУСАРЦИ
№ 170033, Дървопроизв. пл.	на	ДЪРЖАВНО ЛЕСНИЧЕЙСТВО
№ 170034, Дървопроизв. пл.	насл.	на ДИМИТЪР ПЕТРОВ КЕРЕКЕНЧОВ
№ 138006, Пасище, пера	на	ЦВЕТА КОСТОВА ИВАНОВА
№ 138004, Пасище, пера	на	ЗЕМИ ПО ЧЛЕН 19 ОТ ЗСПЗЗ
№ 138005, Пасище, пера	на	ЗЕМИ ПО ЧЛЕН 19 ОТ ЗСПЗЗ



Скицата съдържа 1 стр. и има срок на валидност 6 месеца.

Изработил: *[Signature]* ПЛАМЕН ВАЛЕНТИНОВ ПЕТРОВ
младши експерт

Дата: 21.11.2014 г. Заверил: *[Signature]* ЦВЕТАН КАМЕНОВ ШАРКОВ

Печат: *[Stamp]* НАЧАЛНИК на Общинска служба по земеделие

№ 2 / 11.03.2015 г.
М 1:1000

На част от имот № 000247 по картата на с.СМИРНЕНСКИ, ЕКАТТЕ: 67564, община БРУСАРЦИ.

Имотът е собственост на:

1. ОБЩИНА БРУСАРЦИ, номер 67564Л, с.СМИРНЕНСКИ, п.код:3663

Площ на имота 1.126 дка. Начин на трайно ползване: ПОЛСКИ ПЪТИЩА

Имотът попада в:

Отдел/подотдел Площ Вид на земите и вид на горите

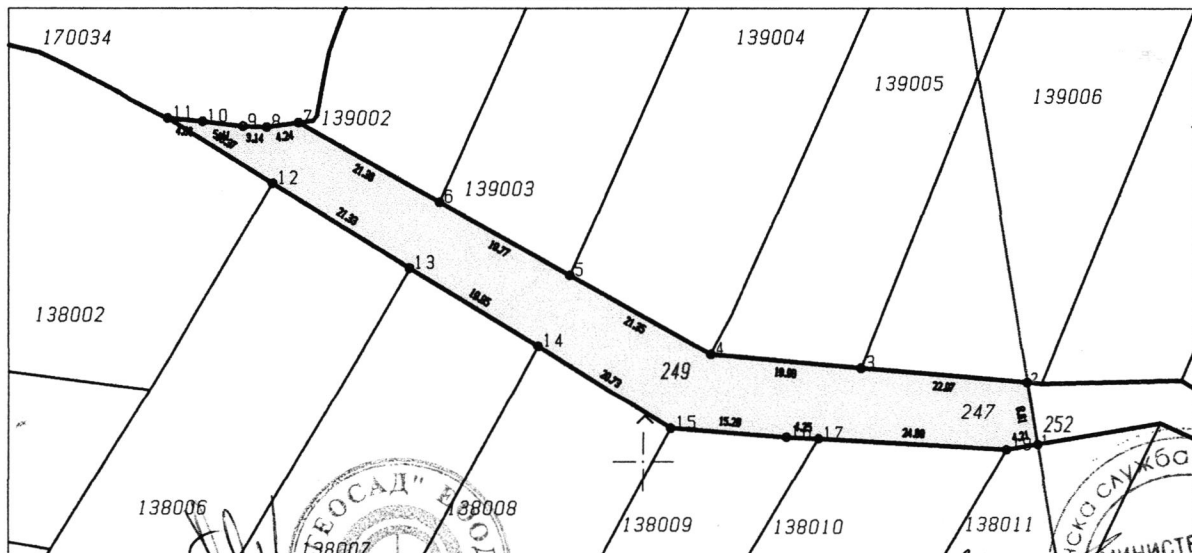
Имота се намира в местността ----- при граници и съседи:

1.	138.11	Пасище, мера	ЗЕМИ ПО ЧЛЕН 19 ОТ ЗСПЗЗ
2.	138.10	Пасище, мера	ГЕОРГИ АНГЕЛОВ ВАСИЛЕВ
3.	138.9	Пасище, мера	ЗЕМИ ПО ЧЛЕН 19 ОТ ЗСПЗЗ
4.	138.8	Пасище, мера	насл. на АТАНАС МИЛАНОВ СТОИЛКОВ
5.	138.7	Пасище, мера	ИВАН АНТОНОВ ГЕОРГИЕВ
6.	138.6	Пасище, мера	ЦВЕТА КОСТОВА ИВАНОВА
7.	138.2	Пасище, мера	ЗЕМИ ПО ЧЛЕН 19 ОТ ЗСПЗЗ
8.	170.34	Дървопроизв. пл.	насл. на ДИМИТЪР ПЕТРОВ КЕРЕКЕНЧОВ
9.	139.2	Пасище, мера	ИВАН АНТОНОВ ГЕОРГИЕВ
10.	139.3	Пасище, мера	ИВАН АНТОНОВ ГЕОРГИЕВ
11.	139.4	Пасище, мера	насл. на АТАНАС МИЛАНОВ СТОИЛКОВ
12.	139.5	Пасище, мера	ЗЕМИ ПО ЧЛЕН 19 ОТ ЗСПЗЗ
13.	139.6	Пасище, мера	ГЕОРГИ АНГЕЛОВ ВАСИЛЕВ
14.	0.252	Полски път	ОБЩИНА БРУСАРЦИ

Върху имота има следните ограничения:

Проектни координати:

№ в скицата	№ на точка	X	Y
1	2	4744002.38	8485552.12
2	1	4744010.88	8485550.73
3	40262	4744012.74	8485528.73
4	40261	4744014.52	8485508.91
5	40260	4744024.97	8485490.30
6	40259	4744034.64	8485473.05



Изработил:

/инж.Г.Митев/



Заверил:

/ОСЗ/



СКИЦА-ПРОЕКТ

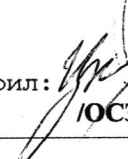
№ 2 / 11.03.2015 г.

М 1:1000

7	40258	4744045.09	8485454.42
8	40257	4744044.50	8485450.23
9	40256	4744044.62	8485447.09
10	40255	4744045.27	8485441.71
11	40254	4744045.70	8485437.07
12	40253	4744037.11	8485451.00
13	40252	4744025.91	8485469.15
14	40251	4744015.59	8485486.10
15	40250	4744004.54	8485503.63
16	40249	4744003.31	8485518.87
17	40248	4744003.11	8485523.12
18	40247	4744001.64	8485547.97

Изработил: 
/инж.Г.Митев/



Заверил: 
/ОСЗ/



№ 1 / 11.03.2015 г.
М 1:2000

На част от имот № 083038 по картата на гр.БРУСАРЦИ, ЕКАТТЕ: 06570, община БРУСАРЦИ.

Имотът е собственост на:

1.ЗЕМИ ПО ЧЛ.19 ОТ ЗСПЗЗ, ЕГН 0000006570, гр.БРУСАРЦИ, ул. "*****", п.код:3680

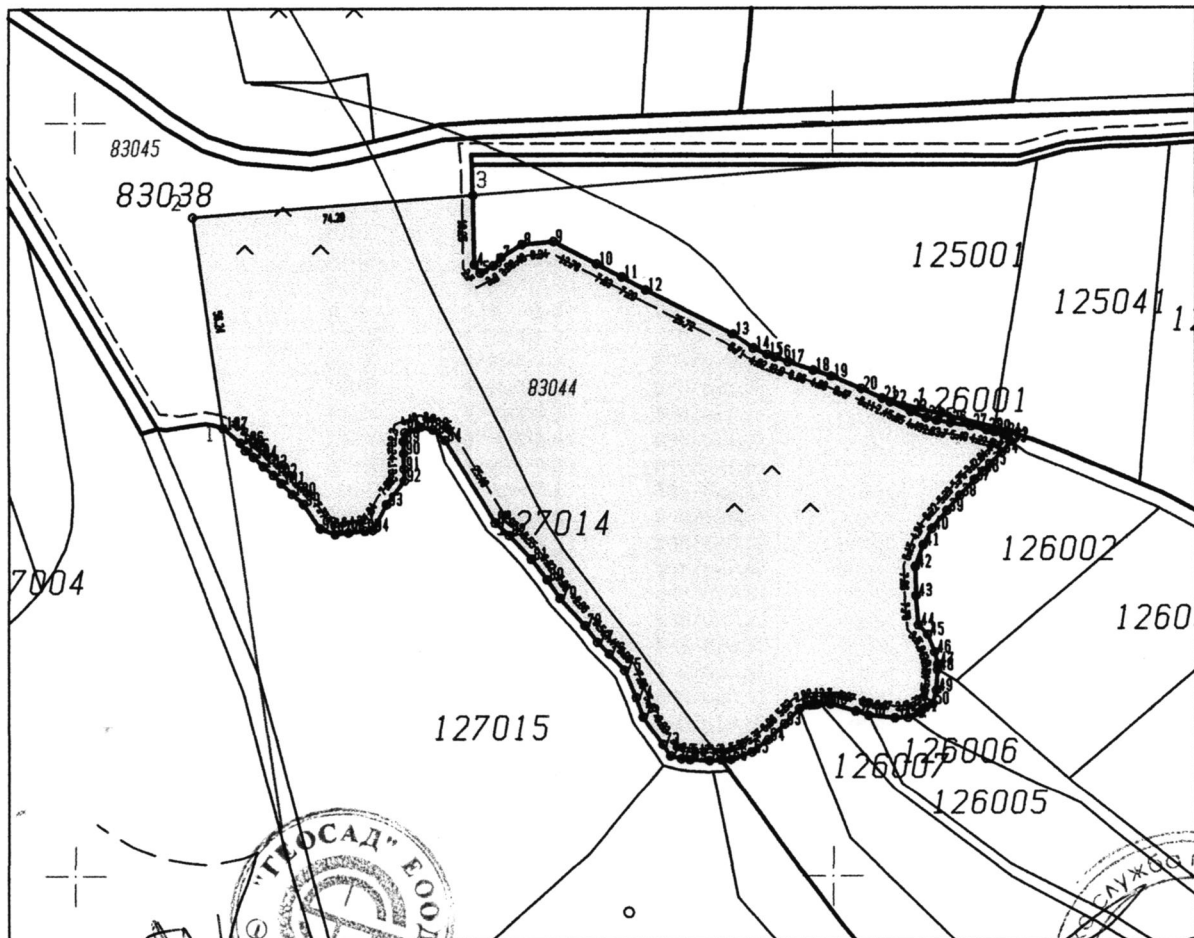
Площ на имота 16.760 дка. Начин на трайно ползване: ПАСИЩА, МЕРИ

Имотът попада в:

Отдел/подотдел Площ Вид на земите и вид на горите

Имота се намира в местността ДОЛНИ ВРЪХ при граници и съседи:

- | | | | |
|-----|--------|------------------|--------------------------------------|
| 1. | 127.15 | Широколист.гора | насл. на МАНАСТИР СВ АРХАНГЕЛ МИХАИЛ |
| 2. | | Землищна граница | |
| 3. | 127.14 | Горски път | ДЪРЖАВНО ЛЕСНИЧЕЙСТВО |
| 4. | | Землищна граница | |
| 5. | 126.7 | Широколист.гора | ДЪРЖАВНО ЛЕСНИЧЕЙСТВО |
| 6. | 126.5 | Горски път | ДЪРЖАВНО ЛЕСНИЧЕЙСТВО |
| 7. | 126.6 | Широколист.гора | ДЪРЖАВНО ЛЕСНИЧЕЙСТВО |
| 8. | 126.5 | Горски път | ДЪРЖАВНО ЛЕСНИЧЕЙСТВО |
| 9. | | Землищна граница | |
| 10. | 126.1 | Горски път | ДЪРЖАВНО ЛЕСНИЧЕЙСТВО |
| 11. | | Землищна граница | |
| 12. | 83.45 | Пасище, мера | ЗЕМИ ПО ЧЛ.19 ОТ ЗСПЗЗ |



Изработил:

/инж.Г.Митев/

Заверил:

/ОСЗ/



СКИЦА-ПРОЕКТ

№ 1 / 11.03.2015 г.

М 1:2000

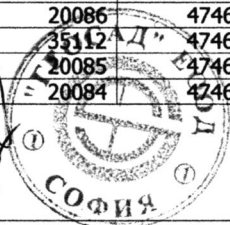
Върху имота има следните ограничения:

Проектни координати:

№ в скицата	№ на точка	X	Y
1	1	4746919.33	8487439.09
2	2	4746975.00	8487431.10
3	3	4746980.78	8487505.16
4	20134	4746962.53	8487505.55
5	20133	4746960.31	8487507.10
6	20132	4746962.16	8487510.53
7	20131	4746964.34	8487512.58
8	20130	4746967.77	8487518.09
9	20129	4746968.57	8487526.38
10	20128	4746962.65	8487537.70
11	20127	4746959.15	8487544.48
12	20126	4746955.68	8487550.80
13	20125	4746944.03	8487573.73
14	20124	4746940.21	8487579.24
15	20123	4746938.57	8487582.85
16	20122	4746937.86	8487584.86
17	20121	4746936.61	8487588.41
18	20120	4746934.39	8487594.94
19	20119	4746932.79	8487599.65
20	20118	4746929.55	8487607.48
21	35106	4746926.98	8487613.02
22	20117	4746925.97	8487615.20
23	20116	4746923.51	8487620.61
24	20115	4746921.86	8487624.73
25	20114	4746921.18	8487627.43
26	20113	4746920.54	8487631.04
27	20112	4746919.68	8487636.46
28	20111	4746918.64	8487640.57
29	35107	4746918.23	8487642.56
30	20110	4746918.21	8487642.63
31	20109	4746917.34	8487645.65
32	20108	4746916.22	8487647.39
33	35108	4746915.66	8487646.93
34	20107	4746912.84	8487644.58
35	20106	4746909.73	8487641.42
36	20105	4746907.70	8487639.47
37	20104	4746905.57	8487637.26
38	20103	4746901.31	8487633.40
39	20102	4746897.35	8487629.98
40	20101	4746892.59	8487625.98
41	20100	4746888.32	8487623.72
42	20099	4746882.54	8487621.61
43	20098	4746874.89	8487621.81
44	20097	4746867.13	8487622.52
45	20096	4746864.63	8487624.99
46	20095	4746859.93	8487626.82
47	20094	4746856.77	8487627.63
48	35109	4746855.29	8487627.54
49	20093	4746849.82	8487627.23
50	20092	4746846.33	8487626.32
51	20091	4746844.41	8487623.31
52	35110	4746843.00	8487620.41
53	20090	4746842.70	8487619.80
54	20089	4746842.59	8487616.29
55	35111	4746843.25	8487609.45
56	20088	4746843.27	8487609.32
57	20087	4746844.40	8487605.91
58	20086	4746846.23	8487599.29
59	35112	4746846.22	8487596.56
60	20085	4746846.21	8487595.83
61	20084	4746846.04	8487593.73

Изработил:

/инж.Г.Митев/



Заверил:

/ОСЗ/



СКИЦА-ПРОЕКТ

№ 1 / 11.03.2015 г.

М 1:2000

62	20083	4746845.02	8487591.12
63	20082	4746841.06	8487587.26
64	20081	4746836.86	8487582.89
65	20080	4746833.65	8487578.58
66	20079	4746831.66	8487572.96
67	35113	4746831.54	8487570.56
68	20078	4746831.38	8487567.40
69	20077	4746831.63	8487562.28
70	20076	4746831.86	8487560.02
71	20075	4746832.64	8487557.16
72	20074	4746835.66	8487555.16
73	20073	4746842.82	8487549.99
74	20072	4746847.94	8487548.19
75	20071	4746855.18	8487545.13
76	20070	4746859.47	8487540.97
77	20069	4746862.61	8487537.86
78	20068	4746867.05	8487534.55
79	20067	4746874.32	8487527.88
80	20066	4746879.21	8487524.48
81	20065	4746884.61	8487520.31
82	20064	4746890.92	8487514.55
83	20063	4746894.23	8487510.84
84	20062	4746916.08	8487497.74
85	35114	4746918.12	8487495.38
86	20061	4746918.89	8487494.48
87	20060	4746919.58	8487491.27
88	20059	4746918.12	8487487.11
89	20058	4746915.87	8487486.74
90	20057	4746912.68	8487486.80
91	20056	4746908.59	8487486.86
92	20055	4746905.39	8487486.91
93	20054	4746899.06	8487482.15
94	20053	4746892.35	8487478.50
95	35115	4746892.14	8487476.41
96	20052	4746891.70	8487472.13
97	20051	4746891.23	8487468.54
98	20050	4746892.77	8487464.59
99	20049	4746899.16	8487460.17
100	20048	4746901.78	8487457.21
101	20047	4746904.76	8487454.35
102	20046	4746906.89	8487452.31
103	20045	4746909.22	8487449.66
104	20044	4746911.70	8487447.12
105	20043	4746913.38	8487444.98
106	20042	4746915.46	8487443.64
107	20041	4746919.23	8487439.36

Изработил:

/инж.Г.Митев/



Заверил:

/ОСЗ/



СКИЦА-ПРОЕКТ

№ 3 / 11.03.2015 г.

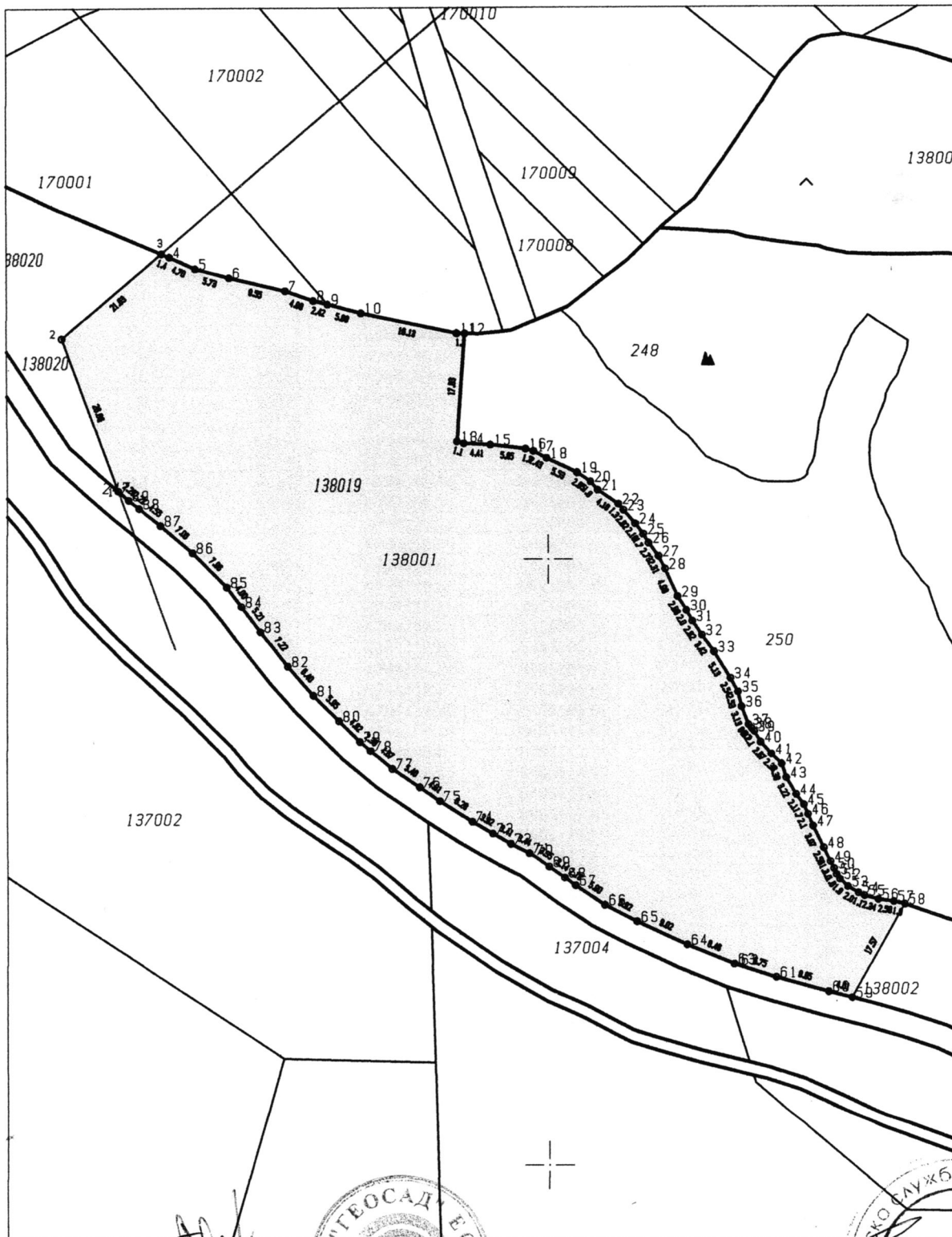
М 1:1000

На част от имот № 138001 по картата на с.СМИРНЕНСКИ, ЕКАТТЕ: 67564, община БРУСАРЦИ.

Имотът е собственост на:

1.ЗЕМИ ПО ЧЛЕН 19 ОТ ЗСПЗЗ, номер 67564, с.СМИРНЕНСКИ, п.код:3663

Площ на имота 7.024 дка. Начин на трайно ползване: ПАСИЩА, МЕРИ



Изработил:

/инж.Г.Митев/



Заверил:

/ОСЗ/



СКИЦА-ПРОЕКТ№ 3 / 11.03.2015 г.
М 1:1000

Имотът попада в:

Отдел/подотдел Площ Вид на земите и вид на горите

Имота се намира в местността **БЕЛИЯ ПЕСЪК** при граници и съседни:

- | | | |
|-----------|------------------|--------------------------|
| 1. 0.247 | Полски път | ОБЩИНА БРУСАРЦИ |
| 2. 138.2 | Пасище, мера | ЗЕМИ ПО ЧЛЕН 19 ОТ ЗСПЗЗ |
| 3. 0.250 | Дере, овраг, яма | ОБЩИНА БРУСАРЦИ |
| 4. 170.2 | Дървопроизв. пл. | ДЪРЖАВНО ЛЕСНИЧЕЙСТВО |
| 5. 170.1 | Дървопроизв. пл. | ДЪРЖАВНО ЛЕСНИЧЕЙСТВО |
| 6. 138.20 | Пасище, мера | ЗЕМИ ПО ЧЛЕН 19 ОТ ЗСПЗЗ |

Върху имота има следните ограничения:

Проектни координати:

№ в скицата	№ на точка	X	Y
1.	1	4744111.35	8485029.02
2	2	4744136.40	8485019.90
3	3	4744150.41	8485036.38
4	45202	4744149.86	8485037.68
5	45201	4744147.91	8485041.95
6	45200	4744146.41	8485047.48
7	45199	4744144.21	8485056.78
8	45198	4744142.61	8485061.41
9	170141	4744142.00	8485063.75
10	45197	4744140.56	8485069.24
11	45196	4744137.21	8485085.02
12	45195	4744137.17	8485086.34
13	47693	4744119.39	8485084.95
14	47694	4744119.07	8485086.05
15	47695	4744118.85	8485090.45
16	47696	4744118.15	8485096.27
17	47697	4744117.78	8485097.56
18	47698	4744116.64	8485099.71
19	47699	4744114.26	8485104.70
20	47700	4744112.77	8485106.90
21	47701	4744111.40	8485108.09
22	47702	4744109.10	8485111.48
23	47703	4744108.09	8485112.34
24	47704	4744105.85	8485114.22
25	47705	4744104.13	8485115.56
26	47706	4744102.66	8485116.45
27	47707	4744100.49	8485118.09
28	47708	4744098.42	8485119.13
29	47709	4744093.89	8485121.21
30	47710	4744091.61	8485122.65
31	47711	4744089.85	8485123.63
32	47712	4744087.52	8485125.23
33	47713	4744084.74	8485127.21
34	47714	4744080.39	8485129.94
35	47715	4744078.18	8485131.17
36	47716	4744075.72	8485131.76
37	47717	4744072.80	8485132.89
38	47718	4744072.19	8485133.39
39	47719	4744071.68	8485133.84
40	47720	4744069.91	8485134.88
41	47721	4744067.94	8485136.67
42	47722	4744066.31	8485138.36
43	47723	4744064.05	8485139.10
44	47724	4744061.27	8485140.73
45	47725	4744059.60	8485141.98
46	47726	4744058.04	8485142.66

Изработил:

/инж.Г.Митев/

Заверил:

/ОСЗ/



СКИЦА-ПРОЕКТ№ 3 / 11.03.2015 г.
М 1:1000

47	47727	4744056.13	8485143.51
48	47728	4744052.55	8485145.23
49	47729	4744050.23	8485146.32
50	47730	4744049.07	8485146.91
51	47731	4744048.11	8485147.31
52	47732	4744047.30	8485147.86
53	47733	4744046.08	8485149.15
54	47734	4744045.05	8485150.90
55	47735	4744044.59	8485151.90
56	47736	4744043.95	8485154.15
57	47737	4744043.61	8485156.70
58	47738	4744043.17	8485158.54
59	40159	4744027.88	8485149.89
60	40158	4744028.87	8485146.01
61	40157	4744031.25	8485137.38
62	40156	4744033.25	8485130.93
63	40155	4744033.41	8485130.44
64	40154	4744036.59	8485122.60
65	40153	4744040.39	8485114.42
66	40152	4744043.11	8485109.16
67	40151	4744046.32	8485104.34
68	40150	4744047.60	8485102.57
69	40149	4744049.44	8485100.02
70	40148	4744051.39	8485097.30
71	40147	4744051.67	8485096.81
72	40146	4744053.21	8485093.74
73	40145	4744054.91	8485090.78
74	40144	4744056.85	8485087.38
75	40143	4744060.25	8485082.09
76	40142	4744062.52	8485078.78
77	40141	4744065.56	8485074.31
78	40140	4744068.54	8485070.73
79	40139	4744070.07	8485068.90
80	40138	4744073.49	8485065.51
81	40137	4744077.69	8485061.29
82	40136	4744082.48	8485057.05
83	40135	4744088.15	8485052.58
84	40134	4744092.29	8485049.42
85	40133	4744095.47	8485047.00
86	40132	4744101.11	8485041.38
87	40131	4744105.62	8485036.02
88	40130	4744108.45	8485032.47
89	40129	4744109.84	8485030.73

Изработил:

/инж.Г.Митев/



Заверил:

/ОСЗ/



КОМБИНИРАНА ИЗВАДКА от КВС - земљиште СМЕРНЕНСКИ, общ. БРУСАЦИ и
НАХОДИШЕ "БРУСАЦИ" - УЧАСТЪК СМЕРНЕНСКИ




КОМБИНИРАНА ИЗВАДКА от КВС - земище гр.БРУСАРЦИ,общ.БРУСАРЦИ и
НАХОДИЩЕ "БРУСАРЦИ" - УЧАСТЪК "БРУСАРЦИ"



ДОГОВОР

**ЗА ПРЕДОСТАВЯНЕ НА КОНЦЕСИЯ ЗА ДОБИВ НА ПОДЗЕМНИ БОГАТСТВА ПО ЧЛ.
2, АЛ. 1, Т. 2 ОТ ЗАКОНА ЗА ПОДЗЕМНИТЕ БОГАТСТВА – НЕМЕТАЛНИ ПОЛЕЗНИ
ИЗКОПАЕМИ – ИНДУСТРИАЛНИ МИНЕРАЛИ - КВАРЦОВИ ПЯСЪЦИ, ОТ
НАХОДИЩЕ „БРУСАРЦИ“ – УЧАСТЪЦИ „СМИРНЕНСКИ“ И „БРУСАРЦИ“,
РАЗПОЛОЖЕНО В ЗЕМЛИЩАТА НА ГР. БРУСАРЦИ И С. СМИРНЕНСКИ, ОБЩИНА
БРУСАРЦИ, ОБЛАСТ МОНТАНА**



Днес 06.02.2014 г. / шести февруари, две хиляди и четиринадесета година/, в гр. София, Република България, на основание:

- чл. 29 от Закона за подземните богатства
- чл. 66 от Закона за подземните богатства
- Решение на Министерския съвет на Република България № 714 от 18.11.2013 г., обн., ДВ, бр. 101/22.11.2013 г.

СТРАНИТЕ

1. МИНИСТЕРСКИ СЪВЕТ НА РЕПУБЛИКА БЪЛГАРИЯ, наричан по-долу за краткост **КОНЦЕДЕНТ**, представляван от Министъра на икономиката и енергетиката – **ДРАГОМИР СТОЙНЕВ**

и

2. „ИНДУСТРИАЛНИ МИНЕРАЛИ БГ“ ЕООД, гр. София, вписано в Търговския регистър при Агенция по вписванията с ЕИК 175434378, със седалище и адрес на управление: България, обл. София, гр. София, р-н Слатина, ж.к. Редута, ул. „Атанас Узунов“ 25, вх. Г, ет. 9, ап. 97, наричано по-долу за краткост **КОНЦЕСИОНЕР**, представлявано от **ЛОЗАН ГЕОРГИЕВ ЛОЗЕВ**.

сключиха настоящия договор за следното:

ПРЕДМЕТ НА КОНЦЕСИЯТА

Чл. 1. /1/ Концедентът предоставя на концесионера концесия за добив с предмет експлоатация на подземни богатства по чл. 2, ал. 1, т. 2 от Закона за подземните богатства (ЗПБ) – неметални полезни изкопаеми – индустриални минерали – кварцови пясъци, представляващи изключителна държавна собственост, от **находище „Брусарци“ – участъци „Смирненски“ и „Брусарци“**, разположено в землищата на гр. Брусарци и с. Смирненски, община Брусарци, област Монтана, който се извършва със средства на концесионера и на негов риск.

/2/ Определя концесионна площ в размер на 217 206 (двеста и седемнадесет хиляди двеста и шест) кв. м., съпадаща с площта на утвърдените запаси от находището и включваща два самостоятелни контура:

2.1. Участък „Брусарци“ с площ 72 235 кв.м (седемдесет и две хиляди двеста тридесет и пет) кв. м., при граници с координати на точките от № 1 до № 7 включително, в координатна система “1970 година”;

2.2. Участък „Смирненски“ с площ 144 971 (сто четиридесет и четири хиляди деветстотин седемдесет и един) кв. м., при граници с координати на точките от № 1 до № 12 включително, в координатна система “1970 година” (Приложение № 1 към настоящия договор).

ДОГОВОР ЗА ПРЕДОСТАВЯНЕ НА КОНЦЕСИЯ ЗА ДОБИВ НА ПОДЗЕМНИ БОГАТСТВА – НЕМЕТАЛНИ ПОЛЕЗНИ ИЗКОПАЕМИ – ИНДУСТРИАЛНИ МИНЕРАЛИ – КВАРЦОВИ ПЯСЪЦИ, ОТ **НАХОДИЩЕ „БРУСАРЦИ“ – УЧАСТЪЦИ „СМИРНЕНСКИ“ И „БРУСАРЦИ“**, РАЗПОЛОЖЕНО В ЗЕМЛИЩАТА НА ГР. БРУСАРЦИ И С. СМИРНЕНСКИ, ОБЩИНА БРУСАРЦИ, ОБЛАСТ МОНТАНА НА „ИНДУСТРИАЛНИ МИНЕРАЛИ БГ“ ЕООД, ГР. СОФИЯ

УСЛОВИЯ ЗА ОСЪЩЕСТВЯВАНЕ НА КОНЦЕСИЯТА

Чл. 2. /1/ Добивът на подземното богатство по чл. 1 се осъществява след съгласуване от министъра на икономиката и енергетиката на проектите и плановете по този договор, изготвени въз основа на мерките и условията на Решение № МО 12 – ПР/2012 г. за преценяване на необходимостта от извършване на оценка на въздействието върху околната среда, издадено от директора на РИОСВ – Монтана.

/2/ При експлоатацията на подземните богатства да се спазват нормативните изисквания, свързани с опазването на земните недра, околната среда, водите, човешкото здраве, защитените със закон територии и обекти, правата върху горските територии и земеделските земи, културните ценности, националната сигурност, отбраната на страната и обществения ред, пътищата и пътната инфраструктура.

/3/ Правата и задълженията по концесията да не се прехвърлят на трети лица, освен с разрешение на Министерския съвет при условията и по реда на действащото законодателство.

Чл. 3. При осъществяване на концесията и на свързаните с нея дейности концесионерът е длъжен:

1. да спазва изискванията за осигуряване на здравословни и безопасни условия на труд;

2. да извършва всички дейности по предоставената концесия в съответствие с установените технически и технологични стандарти;

3. да не изгражда сгради и трайни съоръжения върху земята, на която или под която е находището на подземни богатства;

4. да спазва указанията, давани от министъра на икономиката и енергетиката при съгласуване на проектите;

5. да изпълнява одобрените и изискващи се рекултивационни мероприятия;

Чл. 4. Концесионерът да не разкрива и предоставя на трети лица придобитата геоложка и техническа документация и информация, свързана с обекта на концесия без изрично писмено съгласие от министъра на икономиката и енергетиката.

Чл. 5. За осъществяване на правата и изпълнение на задълженията по концесията не се изискват задължителни подобрения в находището.

Чл. 6. /1/ Концесионерът може да упражнява правата, произтичащи от предоставената концесия, само върху земя от концесионната площ, върху която е придобил съответни права при условията и по реда на Закона за подземните богатства и след съответна промяна на предназначението ѝ при условията и по реда на Закона за опазване на земеделските земи и на Закона за горите.

/2/ Концесионерът може да осъществява дейност върху концесионната площ въз основа на одобрен и влязъл в сила подробен устройствен план, който включва

концесионната площ и пътните връзки между площта на находището и местните и/или републиканските пътища.

**ОСНОВНИ ПРАВА И ЗАДЪЛЖЕНИЯ НА СТРАНИТЕ ПО
КОНЦЕСИОННИЯ ДОГОВОР**

Чл. 7. /1/ ОСНОВНИ ПРАВА НА КОНЦЕСИОНЕРА:

1. да добива кварцови пясъци, в границите на находището по чл. 1;
2. право на собственост върху добитите за срока на концесията подземни богатства - кварцови пясъци;
3. право на ползване върху минните отпадъци от добива и първичната преработка на подземните богатства, за срока на концесията;
4. да извършва за своя сметка всички необходими дейности, свързани с добива, включително допроучване в границите на находище „Брусарци“ - участъци „Смирненски“ и „Брусарци“, складиране, преработка, транспорт и продажба на подземните богатства - кварцови пясъци;
5. с допълнително споразумение към концесионния договор да получи право да допроучи и за срока на концесията да добива полезни изкопаеми от минните отпадъци, получени в резултат на дейностите по концесията. С допълнителното споразумение се определят размерът, условията и редът за внасяне на концесионното плащане, дължимо за допълнително добиваните полезни изкопаеми;
6. да ползва за срока на концесията съществуващата до момента на подписването на концесионния договор геоложка и техническа документация и информация за находището по чл.1;

/2/ ОСНОВНИ ЗАДЪЛЖЕНИЯ НА КОНЦЕСИОНЕРА:

1. Да извършва добива на подземните богатства по чл.1 като:
 - а/ изпълнява съгласуваните работни проекти и планове по този договор;
 - б/ разработва находището добросъвестно, като не допуска неправилна изборна експлоатация, която може да доведе до загуби на подземни богатства или до икономическа неизгодност за бъдещето разработване на находището;
 - в/ изземва подземните богатства от земните недра при минимални загуби, като спазва изискванията за правилно и безопасно разработване;
 - г/ не застрашава компонентите на околната среда;
 - д/ не допуска наднормено натоварване със замърсители на околната среда при обектите, подлежащи на здравна защита, съгласно § 1, т. 3 от допълнителните разпоредби на Наредбата за условията и реда за извършване на оценка на въздействието върху околната среда;

ДОГОВОР ЗА ПРЕДОСТАВЯНЕ НА КОНЦЕСИЯ ЗА ДОБИВ НА ПОДЗЕМНИ БОГАТСТВА – НЕМЕТАЛНИ ПОЛЕЗНИ ИЗКОПАЕМИ – ИНДУСТРИАЛНИ МИНЕРАЛИ – КВАРЦОВИ ПЯСЪЦИ, ОТ НАХОДИЩЕ „БРУСАРЦИ“ – УЧАСТЪЦИ „СМИРНЕНСКИ“ И „БРУСАРЦИ“, РАЗПОЛОЖЕНО В ЗЕМЛИЩАТА НА ГР. БРУСАРЦИ И С. СМИРНЕНСКИ, ОБЩИНА БРУСАРЦИ, ОБЛАСТ МОНТАНА НА „ИНДУСТРИАЛНИ МИНЕРАЛИ БГ“ ЕООД, ГР. СОФИЯ

е/ не нарушава режима на експлоатация на санитарно-охранителните зони;
ж/ осигури управлението на минните отпадъци от добива и първичната преработка;

2. да извършва дължимото концесионно плащане в сроковете и при условията, определени в концесионния договор;

3. да изработи и представи за съгласуване на министъра на икономиката и енергетиката, а при необходимост и с други компетентни държавни органи:

а/ цялостен работен проект за добив и първична преработка на подземните богатства; срокът за представяне е до 8 месеца от влизането в сила на концесионния договор; след съгласуване с министъра на икономиката и енергетиката, цялостният работен проект става неразделна част от концесионния договор;

б/ изменения и допълнения на цялостния работен проект за добив и първична преработка – при възникнала необходимост от това; За измененията и допълненията в цялостния проект да се уведоми РИОСВ – Монтана за уточняване на необходимостта от провеждане на процедури по реда на нормативната уредба по околна среда преди съгласуването по чл. 2, ал. 1 от този договор;

в/ цялостен работен проект за ликвидация или консервация на миннодобивния обект и рекултивация на засегнатите земи, представляващ неразделна част от проекта по б. „а“; срокът за представяне е до 8 месеца от влизането в сила на концесионния договор; проектът задължително съдържа информация за размера на необходимите средства за рекултивация и след съгласуването му от министъра на икономиката и енергетиката става неразделна част от концесионния договор; концесионерът представя на министъра на икономиката и енергетиката на всеки 5 (пет) години от срока на концесията актуализация на проекта за рекултивация на концесионната площ;

г/ годишен работен проект за добив и първична преработка за всяка година от срока на концесията; срокът за представяне е до 15 ноември на годината, предхождаща годината, за която се отнася проекта; за първата година от срока на концесията срокът за представяне е 8 месеца от влизането в сила на концесионния договор; след съгласуване с министъра на икономиката и енергетиката, годишният работен проект става неразделна част от концесионния договор;

д/ годишни работни проекти за ликвидация или консервация на миннодобивния обект и рекултивация на засегнатите земи, представляващи неразделна част от съответния проект по б. „г“;

е/ план за управление на минните отпадъци; срокът за представяне е до 8 месеца от влизане в сила на концесионния договор; след утвърждаване от министъра на икономиката и енергетиката, планът за управление на минните отпадъци става неразделна част от концесионния договор;

ж/ отчет за изпълнението на годишния работен проект за добив и първична преработка и за вложените инвестиции през изтеклата година, както и за изменението на запасите и ресурсите, включващ необходимите документи и доказателства, удостоверяващи верността на посоченото в отчета; срокът за представяне е до 31 (тридесет и първи) януари на съответната година;

з/ шестмесечни отчети за добитите и действително продадени количества кварцови пясъци и за среднопретеглената им продажна цена по данни за съответния отчетен период, както и за дължимото концесионно плащане за отчетния период; отчетите се предоставят до 15 дни след изтичане на съответното шестмесечие и се изготвят съгласно приложения образец. (Приложение № 2);

и/ геоложки доклад за остатъчните запаси в находището при доказана необходимост от ликвидация на миннодобивния обект и рекултивация на засегнатите земи;

4. Да извърши геодезическо заснемане на находището и да състави карта (теренно-ситуационен план) в подходящ мащаб на концесионната площ, с нанесени границите на запасите и ресурсите на находището. Материалите да се представят до 60 дни от влизане в сила на настоящия договор на хартиен носител и в цифров вид (векторен модел на основните граници), в един от следните формати: AutoCAD DWG; MapInfo TAB; ArcGIS Shape или ArcGIS Personal Geodatabase;

5. да отложи и стабилизира на терена всички точки по чупките на концесионната площ, съгласно схемата и списъка на координатите – Приложение № 1, в срок до 60 дни от влизане в сила на този договор; в случай, че в посочения срок концесионерът не е постигнал споразумение с титулярите на права върху земите, покриващи площта, срокът се брои от момента на придобиване на права върху земите от страна на концесионера; в случаите по предходното изречение, концесионерът е длъжен да представи доказателства на министъра на икономиката и енергетиката с оглед установяване на датата на придобиване на права;

6. да уведомява компетентните държавни органи за всяко обстоятелство, което може да създаде опасност за земните недра, околната среда, водите, човешкото здраве, защитените със закон територии и обекти, правата върху горските територии и земеделските земи, културните ценности, националната сигурност, отбраната на страната и обществения ред, пътищата и пътната инфраструктура;

7. да съставя и води геоложка и техническа документация за дейностите по концесията, съгласно изискванията на действащото законодателство;

8. да осигурява пълен достъп до концесионния обект, съоръженията и документацията, свързани с дейностите по концесията на оправомощени органи и/или лица;

9. да спазва изискванията на Закона за културното наследство и да осигури периодичен мониторинг на територията на добивните работи от археолог на Регионалния исторически музей - Монтана;

10. да извърши ликвидация на миннодобивния обект и рекултивация на засегнатите земи за своя сметка при условия и в срокове, определени в съгласувания проект по чл. 7, ал. 2, т. 3, б. „в“;

11. при прекратяване на концесионния договор да предаде концесионния обект по чл. 1 при условия и по ред, определени в действащото към момента на предаването законодателство;

12. да предприема за своя сметка и на своя отговорност всички възможни правни и фактически действия за постигане на споразумение с титулярите на вещни права върху земята, както и за промяна на предназначението на земята и одобряване на съответния подробен устройствен план за поземлените имоти, попадащи в концесионната площ.

Чл. 8. /1/ ОСНОВНИ ПРАВА НА КОНЦЕДЕНТА:

1. да получава дължимото от концесионера концесионно плащане в сроковете и при условията, определени в концесионния договор;

2. да контролира изпълнението на задълженията от концесионера, включително:

а/ като изисква от концесионера представянето на документите и информацията по чл. 7, ал. 2, т. 3, б. „ж“;

б/ чрез вземане на проби от всяка продукция, резултат от експлоатацията на находището и чрез извършване на маркшайдерски измервания;

3. право на съсобственост с концесионера, а след прекратяване на концесията – право на собственост – върху придобитата по време на концесията геоложка и техническа документация;

4. право да усвои, при условия и по ред определен в концесионния договор изцяло или част от банковата гаранция по чл. 23.

5. при условията и по реда на чл. 34 от този договор да прекрати едностранно концесионния договор при съществено и/или системно неизпълнение от страна на концесионера на което и да е от основните задължения по решението и договора и/или при съществено и/или системно нарушаване на условие за осъществяване на концесията;

/2/ ОСНОВНИ ЗАДЪЛЖЕНИЯ НА КОНЦЕДЕНТА:

1. да предаде обекта по чл. 1 на концесионера, в срок до тридесет дни от представянето на точна и подробна карта на концесионната площ и след като са отложени и стабилизирани на терена всички точки по чупките на концесионната площ, съгласно чл. 7, ал. 2, т. 4 и т. 5 от този договор;

2. Да оказва съдействие на концесионера, при осъществяване на правата и задълженията по концесията, след като такова бъде поискано, включително чрез своевременно съгласуване на предоставените от концесионера проекти и планове. Съгласувателното становище на министъра на икономиката и енергетиката е в съответствие с условията на Решението по чл. 2, ал. 1. В случай на изменение или допълнение на цялостния работен проект за добив и първична преработка на находище „Брусарци“ – участъци „Смирненски“ и „Брусарци“, решението на компетентния орган по околна среда относно внесените изменения в инвестиционното предложение е задължителна предпоставка за съгласуване на проекта;

3. да осъществява контрол за спазване на условията по концесията и за изпълнение на задълженията по концесионния договор;

ДРУГИ ПРАВА И ЗАДЪЛЖЕНИЯ НА СТРАНИТЕ

Чл. 9. /1/ Концесионерът се задължава да извърши инвестиции, определени като размер в съгласуваните цялостен и годишни работни проекти за добив и първична преработка.

/2/ Концесионерът отчита ежегодно извършените през предходната календарна година инвестиции в съответствие с изискването на чл. 7, ал. 2, т. 3, буква „ж“.

/3/ Със стойността на извършените инвестиции по ал.1 не се намалява дължимото концесионно плащане.

Чл. 10. /1/ При предсрочно прекратяване на концесията, концесионерът има право на обезщетение за направените в съответствие с концесионния договор подобрения и приращения, в размер на тяхната историческа цена след приспадане на съответните амортизационни отчисления, чийто годишен размер не може да бъде по-малък от данъчно признатите амортизации за срока на концесията.

/2/ Всички подобрения в обекта по чл.1 от този договор се съгласуват предварително с концедента. Концедентът не дължи обезщетение на концесионера за подобренията, които същият е направил без да ги съгласува с концедента.

Чл. 11. Концесионерът има право да изгражда сгради и съоръжения, извън границите на запасите на находище „Брусарци“ - участъци „Смирненски“ и „Брусарци“, свързани с ползването на концесионния обект, след предварително съгласуване със съответните компетентни органи.

Чл. 12. Във всички случаи на прекратяване на концесионния договор, ако е възможен последващ добив от находището по чл.1, концесионерът е длъжен да предложи първо на концедента да закупи земята, покриваща находището, както и прилежащите инфраструктура и съоръжения – собственост на концесионера, доколкото не е възможно тяхното демонтиране.

Чл. 13. Двете страни се задължават да третират геоложката и техническа информация за дейностите по концесията като поверителна и да не я предоставят на трети лица, освен в изпълнение на законови изисквания и/или в случай на предоставянето ѝ на третите лица по чл. 14, ал. 1 с цел надлежно изпълнение на отделни работи, свързани с концесията при спазване условие на конфиденциалност.

Чл. 14. /1/ Концесионерът има право да сключва договори с трети лица - физически и/или юридически лица - подизпълнители, на които възлага изпълнение на отделни работи, свързани с концесията, без да прехвърля правата и задълженията по този договор.

/2/ Концесионерът е длъжен да съобразява договорите си с третите лица по ал. 1 – подизпълнители с клаузите на концесионния договор, както и при поискване да предоставя на концедента достъп за запознаване при спазване на правилата за поверителност на информацията.

УПРАВЛЕНИЕ НА МИННИТЕ ОТПАДЪЦИ

Чл. 15. /1/ Концесионерът носи отговорност за управлението на минните отпадъци, формирани от неговата дейност.

/2/ Концесионерът е длъжен да предприеме за своя сметка всички необходими мерки по управлението на минните отпадъци, включващи:

1. намаляване количеството на минните отпадъци;
2. предотвратяване или ограничаване на вредното им въздействие;
3. използването им и/или доизвличането на съдържащите се в тях полезни компоненти;
4. безопасното им съхраняване;
5. осигуряване на стабилността и безопасността на съоръжението за минни отпадъци;
6. провеждане на мониторинг на съоръжението за минни отпадъци, включително след неговото закриване.

/3/ Дейностите по ал. 2 се извършват съгласно изготвен от концесионера и утвърден от министъра на икономиката и енергетиката план за управление на минните отпадъци, чието съдържание е нормативно установено в чл. 22д, ал. 2 от ЗПБ и представлява неразделна част от цялостния работен проект за добив и първична

преработка на подземните богатства от находище „Брусарци“ – участъци „Смирненски“ и „Брусарци“.

/4/ Концесионерът може да възложи задълженията си по ал.2 на трето лице чрез договор, при условие, че това лице притежава необходимата квалификация, познания и технически възможности за осъществяване на дейностите по управление на минните отпадъци. В този случай третото лице, а не концесионера придобива качеството на оператор на съоръжение за минни отпадъци.

/5/ Концесионерът е длъжен да отчита ежегодно в срок до 31 март пред министъра на икономиката и енергетиката изпълнението на плана за управление на минните отпадъци, включително за количествата и състава на депонираните минни отпадъци, както и за резултатите и изводите от провеждания собствен мониторинг.

/6/ След приключването на дейностите по настоящия договор, в това число и рекултивацията на съоръженията за минни отпадъци, управлението на същите се осъществява съгласно разпоредбите на действащото към момента на закриване на съоръженията законодателство.

ЗАБРАНИ ЗА РАЗПОРЕЖДАНЕ И ОБРЕМЕНЯВАНЕ НА КОНЦЕСИЯТА И СВЪРЗАНИТЕ С НЕЯ ДРУГИ ПРАВА

Чл. 16. Концесионерът няма право да променя по какъвто и да е начин предназначението на обекта на концесията по чл. 1.

Чл. 17. Концесионерът няма право да обременява по какъвто и да е начин с вещни тежести в полза на трети лица изцяло или частично обекта на концесията.

Чл. 18. Прехвърлянето на правата и/или задълженията по този договор, без разрешение на Министерския съвет, е основание за едностранно прекратяване на договора от страна на концедента. В този случай концедентът не дължи обезщетение на концесионера или на което и да е трето лице.

ВИД, РАЗМЕР И НАЧИН НА ИЗПЪЛНЕНИЕ НА ЗАДЪЛЖЕНИЕТО ЗА КОНЦЕСИОННО ПЛАЩАНЕ

Чл. 19. /1/ За предоставената концесия за добив концесионерът заплаща на концедента по ред, определен в концесионния договор, годишно концесионно плащане, върху което се дължи ДДС, както следва:

1. Парични концесионни плащания за срока на концесията, дължими на 6-месечни вноски, като срокът на плащане е 30-то число на месеца, следващ отчетния период;

2. Отчетните периоди се определят от 1 януари до 30 юни и от 1 юли до 31 декември за всяка календарна година от срока на концесията;

3. Размерът на всяко плащане се определя съгласно чл. 2, ал. 3, буква „и“ от Методиката за определяне на конкретния размер на концесионното възнаграждение за

метални полезни изкопаеми, за неметални полезни изкопаеми – индустриални минерали, и за скъпоценни и полускъпоценни камъни – Приложение №3 към чл. 10 от Наредбата за принципите и методиката за определяне на концесионното възнаграждение за добив на подземни богатства по реда на Закона за подземните богатства;

4. Концесионното плащане по т.3 за единица добито подземно богатство съгласно чл. 2, ал. 3, буква „и“ – кварцови пясъци от Методиката за определяне на конкретния размер на концесионното възнаграждение за метални полезни изкопаеми, за неметални полезни изкопаеми – индустриални минерали, и за скъпоценни и полускъпоценни камъни, не може да бъде по-ниско от 0,40 лв./т. Тази стойност се индексира ежегодно с процента на увеличение на цените на неметални полезни изкопаеми – индустриални минерали по информация от Националния статистически институт, при базова статистическа информация за цените за 2005 г;

5. Минималният размер на дължимото концесионно плащане за всеки отчетен период (шестмесечие) от срока на концесията не може да бъде по-нисък от 4 458 лева без ДДС, определен на базата на 30 на сто от предвидения средногодишен добив за срока на концесията – 11 144 тона/шестмесечие добита суровина и предвидените стойности за единица добито подземно богатство съгласно т. 4;

/2/ Дължимото концесионно плащане, както и дължимия ДДС, се внасят в пълен размер по сметка на Министерство на икономиката и енергетиката в сроковете по ал.1, т.1.

/3/ Министърът на икономиката и енергетиката предвижда по бюджета на община Брусарци част от извършеното концесионно плащане в размер 50 на сто, определена при условията и реда на чл. 81 от Закона за концесиите, без ДДС.

/4/ Концесионерът не дължи концесионно плащане за времето на реализиране на дейностите, предвидени в съгласуван проект за ликвидация или консервация на миннодобивния обект и рекултивация на засегнатите земи, при условие, че не се извършва добив на подземни богатства. Концесионно плащане не се дължи от датата, на която е започнало реализирането на дейностите по съгласувания проект за ликвидация или консервация на миннодобивния обект и рекултивация на засегнатите земи. Датата на стартиране на дейностите се удостоверява с подписан между концесионера и представител/и на концедента протокол или с протокол за предаване на строителната площадка, съставен по реда на Наредба №3 от 31.07.2003 г. за съставяне на актове и протоколи по време на строителството.

/5/ Размерът на концесионното плащане по този член се променя с допълнително споразумение към концесионния договор при промяна на законодателството, уреждащо реда за неговото определяне.

**ИЗИСКВАНИЯ, СВЪРЗАНИ С ОПАЗВАНЕ НА ОКОЛНАТА СРЕДА, ЗАЩИТЕНИ
СЪС ЗАКОН ТЕРИТОРИИ И ОБЕКТИ, КУЛТУРНИ И ИСТОРИЧЕСКИ ПАМЕТНИЦИ,
НАЦИОНАЛНАТА СИГУРНОСТ, ОТБРАНАТА НА СТРАНАТА И ОБЩЕСТВЕНИЯ РЕД**

Чл. 20. /1/ Концесионерът е длъжен да извършва дейностите по предоставената концесия съгласно изискванията по опазване на земните недра чрез рационалното използване на подземните богатства, регламентирани в Закона за подземните богатства и в законодателството по опазване на околната среда и културните ценности.

/2/ За изпълнение на изискванията по опазването на земните недра чрез рационалното използване на подземните богатства концесионерът е длъжен:

1. да осъществява дейностите по добив и преработка на подземни богатства в съответствие с изискванията на действащото законодателство;

2. да спазва утвърдения с работните проекти ред за промишлено усвояване на запасите и ресурсите на подземни богатства, за първичната им преработка, както и мерките за опазване и възстановяване на земните недра и околната среда;

3. да води съгласно действащата нормативна уредба необходимата геолого-маркшайдерска и статистическа документация за установяване движението на запасите и ресурсите на подземни богатства и показателите за степента и качеството на извличането им от земните недра (загуби и обедняване);

4. да извлича оптимално полезните компоненти от добитите подземни богатства при първичната им преработка;

5. да документира и съгласува с министъра на икономиката и енергетиката допуснати извънпроектни загуби на подземни богатства и на полезни компоненти при добива и първичната им преработка;

6. да предоставя на органите по опазване на земните недра и околната среда справки и обяснения, необходими за изпълнение на служебните им задължения.

Чл. 21. /1/ При последващо възникване на опасност за националната сигурност и отбраната на страната, за околната среда, за безопасността и здравето на населението, както и от разрушаване или увреждане на културни ценности, по причини независещи от концесионера, концесията може да бъде прекратена с решение на Министерския съвет.

/2/ Концесията може да бъде прекратена с решение на Министерския съвет при спазване на условията и реда на чл.34 и в случай на неспазване от страна на концесионера на изискванията за опазване на земните недра и рационалното използване на подземните богатства, за опазване на околната среда и рекултивация на нарушените терени или за управление на минните отпадъци.

/3/ За наличието на обстоятелствата по предходните алинеи компетентните органи уведомяват Министерския съвет и министъра на икономиката и енергетиката, заедно с

мотивирано предложение за необходимостта от предприемане на действия за прекратяване на концесията.

/4/ В случаите на прекратяване на концесията при условията на ал.1, на концесионера се дължи обезщетение за вредите, които са пряка и непосредствена последица от прекратяването.

/5/ Обезщетението по ал.4 не се дължи, когато прекратяването се дължи на виновно поведение на концесионера.

СРОК НА ДОГОВОРА

Чл. 22. /1/ Концедентът предоставя на концесионера правото на експлоатация по чл. 1 от договора за срок от 35 /тридесет и пет/ години.

/2/ Концесионният договор влиза в сила от датата на представянето на банковата гаранция по чл. 23, ал. 2 от този договор.

/3/ Началният срок на концесията е датата на влизане в сила на концесионния договор.

/4/ Всички срокове по договора се отчитат съгласно разпоредбите на Закона за задълженията и договорите.

/5/ Срокът на концесията може да бъде продължаван до 15 години, при условие, че към момента на подаване на заявлението за продължаване, в находището има запаси и концесионерът е изпълнил всички свои задължения по договора с изключение на задължението за ликвидация или консервация на миннодобивния обект и рекултивация на засегнатите земи.

ВИД И РАЗМЕР НА ГАРАНЦИИТЕ ЗА ИЗПЪЛНЕНИЕ НА ЗАДЪЛЖЕНИЯТА ПО ДОГОВОРА

Чл. 23. /1/ Концесионерът се задължава да предостави на концедента безусловна и неотменяема годишна парична банкова гаранция, обезпечаваща изпълнението на всички задължения по концесионния договор, в т.ч. за концесионно плащане, извършване на годишната вноска от обезпечението по чл. 24, ДДС, лихви за забавено изпълнение на задължението за концесионно плащане, както и неустойки при неизпълнение или забавено или неточно изпълнение на всяко едно непарично задължение.

/2/ За първата година от срока на концесията гаранцията е 3 679 лева и се предоставя не по-късно от 7 дни след датата на подписване на концесионния договор.

/3/ За втората година от срока на концесията, следваща подписването на концесионния договор банковата гаранция е в размер 100 на сто от стойността на концесионното плащане за предходната година с начислен ДДС, но не по-малко от

стойността на минималното годишно концесионно плащане с начислен ДДС и се предоставя до 31 януари на съответната година.

/4/ За всяка следваща година – банковата гаранция е в размер на 100 на сто от стойността на концесионното плащане за предходната година с начислен ДДС и се предоставя на концедента до 31 януари на съответната година.

/5/ Банковата гаранция по ал. 2 и ал. 3 е валидна до 28 февруари на следващата година.

/6/ В случай на пълно неизпълнение или забавено или частично изпълнение на което и да е от договорните задължения от страна на концесионера, концедентът има право да събере дължимите по договора суми, произтичащи от концесионни плащания, дължима вноска по чл. 24, ДДС, лихви и неустойки, като отправи писмено поискване до съответната банка, копие от което изпраща на концесионера.

/7/ В случай на частично или пълно усвояване на банковата гаранция по ал. 2 и ал.3, концесионерът е длъжен в срок до 10 дни от получаване на уведомлението за усвояване на гаранцията, да допълни нейния размер до първоначално определения.

Чл. 24. В срок до един месец след съгласуване от министъра на икономиката и енергетиката на проекта по чл. 7, ал. 2, т. 3, б. „в“, страните сключват договор с избрана от тях банка за доверителна банкова сметка със специално предназначение за обезпечаване изпълнението на задълженията, свързани с ликвидация или консервация на миннодобивния обект и рекултивация на засегнатите земи.

/2/ В сметката по ал. 1 концесионерът внася ежегодно до 31 януари, сума, представляваща 1/35 част от размера на средствата за ликвидация или консервация на миннодобивния обект и рекултивация на засегнатите земи, определени в съгласувания с министъра на икономиката и енергетиката проект по чл. 7, ал. 2, т. 3, б. „в“ от настоящия договор. Концесионерът е длъжен да представя доказателства за извършените преводи на концедента в срок до три работни дни от депозирането на сумите. Първата дължима сума по доверителната сметка се внася при подписване на договора за доверителна сметка.

/3/ При завишаване на общия размер на паричните средства, предвидени за ликвидация или консервация на миннодобивния обект и рекултивация на засегнатите земи, в резултат на актуализиране на проекта по чл. 7, ал. 2, т. 3, б. „в“, концесионерът е длъжен да довнесе суми, пропорционални на броя на изтеклите календарни години от срока на концесията.

/4/ Концесионерът има право да ползва средствата по сметката само за покриване на разходи за осъществяване на ликвидация или консервация на миннодобивния обект и рекултивация на засегнатите земи в концесионната площ на находище „Брусарци“ – участъци „Смирненски“ и „Брусарци“ след съгласуване на проекта по чл. 7, ал. 2, т. 3, б. „в“ от този договор.

/5/ Договорът за банкова сметка следва да оправомощава и задължава банката да освобождава средства от сметката при мотивирано писмено искане, подписано от концесионера и подкрепено с писмени доказателства, установяващи фактическото извършване на разходи от концесионера и/или основанията и падежите на задълженията на концесионера за извършване на разходи във връзка с реализацията на мероприятията, предвидени в съгласувания проект по чл. 7, ал. 2, т. 3, б. „в“ от този договор. При получаване на такова искане от концесионера, банката е задължена да уведоми концедента за него, като му предостави копие от внесеното искане и документи.

/6/ Банката освобождава сумата, посочена в искането в полза на концесионера, след изрично писмено съгласие от страна на концедента, представено въз основа на приет отчет за извършени дейности по ликвидация на миннодобивния обект и/или рекултивация на засегнатите земи. Приемането на извършените дейности по ликвидация на миннодобивния обект и/или рекултивация на засегнатите земи задължително се извършва по местонахождение на обекта – предмет на отчета.

/7/ В случай, че натрупаните до момента средства по сметката не са достатъчни за извършване на мероприятията, предвидени в проекта за ликвидация или консервация и рекултивация на засегнатите земи на находището, разликата се поема от концесионера.

/8/ Когато към датата на прекратяване на договора размерът на набраните по доверителната сметка средства превишава фактическата стойност на необходимите за изпълнение дейности след тяхното приключване, разликата в повече се освобождава в полза на концесионера.

/9/ В случаите на предсрочно прекратяване на концесионния договор по вина на концесионера, наличните към момента на прекратяването средства по сметката остават в полза и на разпореждане от концедента и следва да бъдат разходвани от същия за предвидените в проекта по чл. 7, ал. 2, т. 3, б. „в“, но неизвършени от концесионера мероприятия.

/10/ В случаите на прекратяване на договора по взаимно съгласие, наличните към момента на прекратяването средства се освобождават в съответствие с разпоредбите на споразумението за прекратяване на концесионния договор.

/11/ Финансовото обезпечение по този член не може да бъде предмет на принудително изпълнение.

/12/ Част или цялата набрана сума по доверителна сметка се освобождава само при условията и по реда на този член – в резултат на изпълнени и приети дейности по проекта по чл. 7, ал. 2, т. 3, б. „в“ или с оглед на прекратяване на този договор.

УСЛОВИЯ И РЕД ЗА ОСЪЩЕСТВЯВАНЕ НА КОНТРОЛ ПО ИЗПЪЛНЕНИЕ НА ДОГОВОРА

Чл. 25. /1/ Цялостният контрол по изпълнение на концесионния договор се осъществява от министъра на икономиката и енергетиката.

/2/ Контролът по изпълнението на договора включва периодичен контрол на изпълнението на условията на концесията и на задълженията на концесионера по концесионния договор в съответствие с предвиденото в него.

/3/ Контролът се осъществява чрез:

1. длъжностни лица от администрацията на Министерство на икономиката и енергетиката;

2. назначена от министъра на икономиката и енергетиката междуведомствена комисия за контрол по изпълнението на концесионните договори (комисия за контрол);

3. лица, на които са възложени контролни дейности по чл. 26, ал. 4.

Чл. 26. /1/ Длъжностните лица по чл. 25, ал. 3, т. 1 осъществяват периодичен контрол чрез:

1. проверка и анализ на документите за отчитане на резултатите от изпълнението на задълженията на концесионера, определени в концесионния договор;

2. планирани проверки на място, извършвани въз основа на предварително одобрен график;

3. извънредни проверки на място – при възникнала необходимост.

/2/ Въз основа на констатациите от извършения по предходната алинея контрол длъжностните лица изготвят доклад до комисията за контрол, в който се правят предложения за мерки за отстраняване на констатираните неизпълнения на концесионния договор, както и за сезиране на компетентните органи – при констатирано неизпълнение на нормативни изисквания.

/3/ Комисията за контрол разглежда внесените доклади по предходната алинея и приема решения, с които дава указания на длъжностните лица по чл. 25, ал. 3, т. 1 и/или прави предложения до министъра на икономиката и енергетиката.

/4/ В изпълнение на своите функции, комисията за контрол има право да извършва проверки на място, както и да предлага на министъра на икономиката и енергетиката възлагането на трети лица на изпълнението на определени експертни или технически дейности, свързани с контролната дейност.

Чл. 27. /1/ Контролните органи по чл. 25, ал. 3 са длъжни да:

1. установяват обективно фактите;

2. опазват служебната, производствената и търговската тайна, както и да не разгласяват данни от проверките преди тяхното приключване.

/2/ Контролните органи по чл. 25, ал. 3, т. 1 отразяват резултатите от проверките в констативни протоколи.

НАПУСКАНЕ НА ОБЕКТА НА КОНЦЕСИЯ

Чл. 28. /1/ Концесионерът напуска обекта на концесия, след изпълнение на съгласуван от министъра на икономиката и енергетиката проект за ликвидация на миннодобивния обект и рекултивация на засегнатите земи.

/2/ Концесионерът извършва ликвидация на миннодобивния обект и рекултивация на засегнатите земи, когато е налице необходимост от цялостно и окончателно преустановяване на добивната дейност в обекта, с последващо ликвидиране на всички разкриващи изработки и свързаните с тях съоръжения, когато технико-икономическите и финансови резултати са отрицателни и в близка перспектива няма основание да се очаква подобряването им или запасите от подземни богатства са изчерпани.

/3/ Концесионерът извършва консервация на миннодобивния обект, когато е налице необходимост от временно преустановяване на добива на подземни богатства и свързаните с него работи поради неблагоприятни пазарни условия за реализация на продукцията, при задължително запазване възможностите за привеждане на основните минни изработки и съоръжения в състояние годни за експлоатация или използване за други цели.

Чл. 29. /1/ Консервиране на миннодобивния обект се извършва за определен период от време, който не може да бъде по-дълъг от 2 години.

/2/ Срокът по ал.1 може да бъде удължен с едно продължение до 2 години, при условие, че концесионерът обоснове трайна тенденция на обстоятелствата по чл.28, ал. 3.

/3/ Концесионерът внася предложението за удължаване на срока на консервиране на обекта за разглеждане от министъра на икономиката и енергетиката в срок до два месеца преди изтичане на срока по ал.1.

Чл. 30. /1/ На консервация подлежат миннодобивни обекти, които са въведени в експлоатация.

/2/ За времето на консервиране на концесионния обект, действието на концесионния договор се спира.

Чл. 31. /1/ Дейностите по ликвидация или консервация на миннодобивния обект и рекултивация на засегнатите земи се изпълняват в съответствие със съгласувания от министъра на икономиката и енергетиката проект по чл. 7, ал. 2, т. 3, б. „в“ от този договор.

/2/ За времето на изпълнение на съгласуван проект за консервация на миннодобивния обект, концесионерът е длъжен да изпълнява предвидените в цялостния и годишните проекти за добив и първична преработка дейности по опазване на околната среда в района на концесионния обект.

/3/ В едномесечен срок след приключване на дейностите по ликвидация или консервация на миннодобивния обект и рекултивация на засегнатите земи,

концесионерът уведомява за това обстоятелство министъра на икономиката и енергетиката като представя отчет за изпълнение на проекта по чл. 7, ал. 2, т. 3, б. „в“ от този договор.

/4/ Отчетът по предходната алинея се приема след посещение на обекта и подписване на приемателен протокол от страните по настоящия договор. Протоколът задължително съдържа подробни мотиви за приемането или отказът да се приемат извършените дейности по ликвидация на миннодобивния обект и/или рекултивация на засегнатите земи. При отказ от приемане на извършените дейности, назначената от министъра на икономиката и енергетиката приемателна комисия, дава изрични указания за необходимостта от извършване на допълнителни дейности.

НЕИЗПЪЛНЕНИЕ НА ЗАДЪЛЖЕНИЯТА ПО ДОГОВОРА

Чл. 32. /1/ При неизпълнение или забавено изпълнение на задължението за внасяне на концесионно плащане по този договор концесионерът дължи реално изпълнение, лихва в размер на законната лихва за забава в български лева, както и всички разходи, които концедентът е направил във връзка със събиране на дължимите от концесионера плащания.

/2/ В случаите по алинея 1 концедентът уведомява писмено концесионера за размера на дължимите главница, лихви и разходи, като прилага и съответните документи, доказващи извършените плащания, направени във връзка със събиране на вземанията си.

/3/ В случай че концесионерът не заплати дължимите суми в указания в уведомлението по ал. 2 срок, концедентът има право да ги събере от гаранцията по чл. 23 от договора, като отправи писмено поискване до съответната банка, копие от което се изпраща и на концесионера.

Чл. 33. /1/ При неизпълнение или неточно изпълнение на всяко едно свое задължение по чл. 7, ал. 2, т. 6, 8 и 11, както и при нарушаване или неизпълнение на условие за осъществяване на концесията, концесионерът дължи:

1. изпълнение на задължението/условието или съобразяване с условието на концесията, така че да бъде възстановено първоначалното състояние преди нарушаването му;

и

2. неустойка с размер 10 на сто от стойността на минималното концесионно плащане.

/2/ При неизпълнение или забавено или неточно изпълнение на което и да е от непаричните задължения по чл.7, ал.2, т. 3, б. „а“, „в“ - „з“, т. 4, т. 5 и чл. 15, ал. 5 концесионерът дължи освен реално изпълнение и неустойка с размер 0,5 на сто за

всеки просрочен ден от минималното годишно концесионно плащане, но не повече от 50 на сто от минималното годишно концесионно плащане.

/3/ Когато проектът по чл.7, ал.2, т.3, б. „в“ не съдържа информация за размера на необходимите за рекултивация средства, респ. за размера на финансовото обезпечение по чл.24 от този договор, се приема че съответното задължение не е изпълнено точно. В този случай концесионерът дължи на концедента предвидения в ал.2 максимален размер на неустойката.

/4/ При забавено изпълнение на някое от задълженията по чл. 23 или по чл. 24, концесионерът дължи неустойка за забава в размер 0,5 на сто за всеки просрочен ден от стойността на съответната гаранция/вноска по финансовото обезпечение, но не повече от стойността на гаранцията/вноската по финансовото обезпечение.

/5/ Правилото на ал.4 се прилага и в случаите по чл. 23, ал. 7, а неустойката се изчислява върху частта от банковата гаранция, която е усвоена от концедента, но не е довнесена от концесионера в указания 10-дневен срок.

/6/ При пълно неизпълнение на задълженията за извършване на парична вноска по финансовото обезпечение по чл. 24, концедентът има права да събере дължимата сума от предоставената за следващата календарна година гаранцията по чл.23 от този договор.

/7/ Във всички случаи на неизпълнение от страна на концесионера, концедентът има право да търси и обезщетение по общите правила.

Чл. 34. /1/ При неизпълнение или забавено или неточно изпълнение на някое от задълженията по този договор, както и при нарушаване на условие за осъществяване на концесията, концедентът отправя писмена покана за доброволно изпълнение до концесионера, в която посочва вида на неизпълнението/нарушението и иска същото да бъде отстранено в разумен срок след получаване на поканата. Срокът за отстраняване на неизпълнението или за започване на неговото отстраняване, в зависимост от вида на задължението/условието, не може да бъде по-кратък от 14 и по-дълъг от 60 работни дни. Изпълнението на задължение в посочения в поканата срок, ведно със заплащане на дължимите лихва или неустойка, заличава последиците на констатираното неизпълнение.

/2/ При неизпълнение на задължението в срока, посочен в отправената покана, концедентът има право да спре действието на договора по реда на чл. 68 от ЗПБ и чл. 37 от този договор.

/3/ В случай, че в периода на спиране действието на договора, концесионерът не изпълни задължението си (ведно с дължимите лихва и неустойка), когато това неизпълнение е съществено и/или системно по смисъла на този договор, концедентът може да прекрати концесионния договор.

Чл. 35. Концесионерът носи отговорност съобразно условията на този договор и за дейностите, извършвани от лицата по чл. 14, ал. 1 и чл. 15, ал. 4 от този договор като за свои действия.

ОСНОВАНИЯ ЗА СПИРАНЕ ДЕЙСТВИЕТО НА ДОГОВОРА. ОСНОВАНИЯ ЗА ПРЕКРАТЯВАНЕ НА ДОГОВОРА. РЕД ЗА ПРЕКРАТЯВАНЕ.

ПРАВА НА ИЗПРАВНАТА СТРАНА

Чл. 36. /1/ Страната, която е в невъзможност да изпълни свое задължение, в резултат на непреодолима сила (форс мажор) или при настъпване на други обстоятелства, които правят изпълнението на нейните права и задължения обективно невъзможно, уведомява писмено другата страна в 30-дневен срок от настъпване на форсмажорното събитие (другото обстоятелство) за характера на събитието (обстоятелството), датата на неговото настъпване и възможните последствия за изпълнението на договора. Уведомлението се подкрепя с писмени доказателства за настъпването на непреодолимата сила (обстоятелството). При неуведомяване в горепосочения срок, страната дължи обезщетение за настъпилите от това вреди.

/2/ Докато трае непреодолимата сила изпълнението на засегнатите задължения и свързаните с тях насрещни задължения се спира. Ако непреодолимата сила води до невъзможност за осъществяване на добив на подземни богатства от обекта по чл.1, действието на целия концесионен договор се спира. За периода от спирането до възобновяване на дейността, страните уреждат отношенията си с допълнително писмено споразумение. Спирането на договора води и до спиране на срока, за който е предоставена концесията.

/3/ При продължаване на форсмажорните обстоятелства повече от една година след спирането, договърът може да бъде прекратен едностранно от всяка от страните с тримесечно писмено предизвестие.

/4/ Страната, която е била засегната от непреодолимата сила е длъжна да уведоми писмено другата страна относно отпадането на форсмажорните обстоятелства, като посочи датата, от която изпълнението на засегнатите задължения и свързаните с тях насрещни задължения се възобновява. Уведомлението следва да бъде извършено не по-късно от пет работни дни от отпадането на невъзможността за изпълнение.

Чл. 37. /1/ Концедентът има право да спре действието на концесията, когато концесионера извършва дейности, които са в противоречие с действащото законодателство или нарушават клаузите на сключения договор. В случай на спиране концедентът уведомява писмено концесионера за причините и му определя срок за съобразяване с условията по договора. Действието на концесията се подновява, в случай че концесионерът отстрани причините, довели до спирането, в срока, определен от концедента.

/2/ Когато действието на концесията е спряно по реда на ал.1, концесионерът няма право да упражнява правата си по този договор, както и да търси обезщетение за пропуснати ползи за периода на спиране.

/3/ Спирането по ал.1 не удължава срока на концесионния договор.

/4/ Когато действието на концесията е било спряно по реда на този член и концесионерът не е отстранил причините в дадения му по ал.1 срок, договърът може да се прекрати с решение на концедента.

/5/ При прекратяване на договора в случаите по този член, концесионерът носи отговорност за претърпените вреди и пропуснатите ползи, причинени от прекратяването, включително и за срока на спиране.

Чл. 38. /1/ Настоящият договор се прекратява и в следните случаи:

1. с изтичането на срока на концесията и след приемане от страна на компетентните органи на дейностите по ликвидация на миннодобивния обект и/или рекултивация на засегнатите земи и гори;

2. при обективна невъзможност за осъществяване на дейностите по предоставената концесия;

3. при влязло в сила решение за обявяване в несъстоятелност на концесионера;

4. по взаимно съгласие на страните;

5. по силата на съдебно или арбитражно решение;

6. при прекратяване на юридическото лице-концесионер, освен ако Министерският съвет даде съгласие договора да бъде продължен с правопреемник при условията на чл. 67, ал. 4 от ЗПБ;

/2/ Прекратяването на този договор не засяга задълженията на страните, за които в съответствие с този договор или приложимото право, е предвидено изпълнение след изтичане срока на концесията или задължения, които възникват по договор във връзка с прекратяването.

Чл. 39. /1/ При прекратяване на договора в случаите по чл. 21, ал. 1 и ал. 2 и чл. 37, ал. 4 от този договор, концесионерът извършва пълна рекултивация на засегнатата земя.

/2/ При прекратяване на концесионния договор, концесионерът се задължава да предаде държането на обекта по чл.1 от настоящия договор, на концедента в съответствие с действащото към момента на предаването законодателство.

НАЧИНИ ЗА УРЕЖДАНЕ НА СПОРОВЕ МЕЖДУ СТРАНИТЕ. ПРИЛОЖИМО

ПРАВО

Чл. 40. Всички спорове, възникнали между страните се решават по взаимно писмено съгласие между тях.

Чл. 41. Всички спорове, породени от този договор или отнасящи се до него, включително споровете, породени или отнасящи се до неговото тълкуване, действителност, изпълнение или прекратяване, които не могат да бъдат уредени по взаимно съгласие на страните, ще бъдат отнасяни за разрешаване пред компетентния български съд по правилата на Гражданскопроцесуалния кодекс.

Чл. 42. Тълкуването на настоящия договор ще се извършва съгласно българското материално право, а всички възникнали спорове ще се решават по реда на българското процесуално право.

ДРУГИ УСЛОВИЯ

Чл. 43. Всички съобщения между страните във връзка с изпълнението на договора ще се извършват в писмена форма.

Чл. 44. Съобщенията се изпращат по пощата с обратна разписка, по телефакс или чрез електронната поща. Датата на постъпване на съобщението при адресата се удостоверява с пощенското клеймо на отправната пощенска станция, с потвърждението за получаване по телефакс или с копие от електронния запис за полученото по електронен път съобщение.

Чл. 45. Съобщенията ще се считат за получени на следните адреси:

ЗА КОНЦЕДЕНТА:

Република България
гр. София, 1000
ул. "Славянска" №8

Министерство на икономиката и енергетиката:

телефон: 9263104, 9263105;
телефакс: 9875826

ЗА КОНЦЕСИОНЕРА:

Република България
гр. София, 1839
кв. Враждебна
ул. „Първа“ № 5, ет. 2,

„Индустириални минерали БГ“ ЕООД

телефон: +359888608781
телефакс:

Чл. 46. При промяна в данните, посочени в чл.45 всяка от страните е длъжна да уведоми другата страна в тридневен срок от настъпване на промяната.

Чл. 47. В случай на неизпълнение на задължението по предходния член, съобщение, изпратено на стария адрес (в т.ч. и електронен) или телефакс ще се счита за изпратено по надлежния ред.

Чл. 48. Всички документи при или по повод изпълнението на настоящия договор се съставят на български език.

Чл. 49. За неуредените в договора случаи се прилагат разпоредбите на действащото българско гражданско законодателство.

Чл. 50. Изменения и допълнения в настоящия договор се правят само по взаимно писмено съгласие на страните чрез подписване на допълнителни споразумения.

ДОПЪЛНИТЕЛНА РАЗПОРЕДБА

§1 Термините, използвани в текста на настоящия договор ще се разбират и тълкуват, както следва:

1. НОРМАТИВНА УРЕДБА – действащото към всеки момент от действието на концесионния договор българско законодателство.

2. ФОРСМАЖОРНО ОБСТОЯТЕЛСТВО – непредвидено или непредотвратимо събитие от извънреден характер, възникнало след влизане в сила на договора, включително природни бедствия, пожар, епидемия, наводнение, буря, земетресение, неблагоприятни атмосферни условия, стихийни бедствия, враждебни действия или условия, възникващи от или по причина на война или активни враждебни действия (обявени или необявени), граждански безредици, въстания, стачки, бунтове, локаути и др.

3. ЦЯЛОСТЕН РАБОТЕН ПРОЕКТ- проект, включващ общата концепция за осъществяване на дейностите за срока на концесията и съдържащ данни за техния общ обем, техническите и технологичните решения, сроковете за изпълнение на предвижданите миннодобивни и преработвателни дейности, дейностите по консервация, техническа ликвидация и рекултивация, размера на необходимите инвестиции, мерките за опазване на земните недра, околната среда, културните ценности, безопасността и здравето на работещите и/или други данни, изискани от действащото законодателство. Неразделна част от съдържанието на цялостния работен проект представлява планът за управление на отпадъците по т.7.

4. ГОДИШЕН РАБОТЕН ПРОЕКТ – работен проект, съдържащ изчерпателните данни, посочени в т.3 и разработен за съответна календарна година.

5. ПРОЕКТ ЗА ЛИКВИДАЦИЯ ИЛИ КОНСЕРВАЦИЯ НА МИННОДОБИВНИЯ ОБЕКТ И ЗА РЕКУЛТИВАЦИЯ НА ЗАСЕГНАТИТЕ ЗЕМИ В КОНЦЕСИОННАТА ПЛОЩ – проект, който съдържа изчерпателни данни за обема, техническото изпълнение и сроковете за ликвидация или консервация и рекултивация на засегнатите земи, за размера на необходимите инвестиции, мерките за опазване на земните недра, околната среда, здравето и безопасността на населението и културните ценности.

6. ОПЕРАТОР НА СЪОРЪЖЕНИЕ ЗА МИННИ ОТПАДЪЦИ – концесионерът или друго юридическо или физическо лице, на което концесионерът е възложил управлението на минните отпадъци. Когато операторът на съоръжението и концесионерът са различни лица, те отговаря за неизпълнението на задълженията по управлението на минните отпадъци солидарно.

7. ПЛАН ЗА УПРАВЛЕНИЕ НА МИННИ ОТПАДЪЦИ – план, който се изработва от операторите на съоръжения за минни отпадъци и съдържа: вид и предложение за категория на съоръжението по чл.22б, ал.4 от ЗПБ с обосновка; характеристика на минните отпадъци и прогнозното им количество; описание на дейността, пораждаща минните отпадъци; възможните рискове за околната среда и мерки за предотвратяването им, включително превантивни мерки за предотвратяване замърсяването на води, въздух и почви; предложени процедури за контрол и мониторинг; предложен план за закриване на съоръжението; мерки за предотвратяване на големи аварии и аварийен план, когато съоръжението е от категория „А“.

8. КАЛЕНДАРНА ГОДИНА – от 01.01. до 31.12. на съответната година. Под "година" в настоящия договор следва да се разбира всяка календарна година.

9. ДОГОВОРНА ГОДИНА – годината, която започва да тече от датата на влизане в сила на настоящия договор до съответната дата на следващата година. Договорната година не съвпада с календарната година и има значение за страните с оглед изтичането на срока на настоящия договор.

10. ИНВЕСТИЦИИ – разходи за придобиване, разширяване и възстановяване на дълготрайни материални активи, за опазване и възстановяване на околната среда, за допроучване на концесионния обект и/или за внедряване на технологии и/или информационни системи и/или за придобиване на патенти, лицензии и ноу-хау, свързани с дейностите по концесията, извършени от концесионера със собствени средства и/или със средства, предоставени му от трети лица чрез каквито и да е допустими по българското законодателство финансови инструменти, включително кредитиране.

11. СИСТЕМНО НЕИЗПЪЛНЕНИЕ по смисъла на този договор е налице при извършване, в рамките на период до 3 (три) години, на три или повече нарушения и/или неизпълнения от страна на концесионера на негови задължения по концесионния договор и/или на условия за осъществяване на концесията.

12. СЪЩЕСТВЕНО НЕИЗПЪЛНЕНИЕ по смисъла на този договор е налице при нарушение и/или неизпълнение от страна на концесионера на задължение по концесионния договор или на условие за осъществяване на концесията, което е довело да значителни вреди за концедента, които концесионерът не може да поправи с последващи действия в разумен срок.

ЗАКЛЮЧИТЕЛНИ РАЗПОРЕДБИ

§1 Концесионният договор влиза в сила от датата на която е изпълнено условието по чл. 22, ал. 2 от този договор.

§ 2 Правото на собственост върху обекта на концесията се установява с Акт № 1333/30.01.2013 г. за изключителна държавна собственост (Приложение №3).

§ 3 Договорът заедно с всички приложения към него е изготвен в три еднообразни екземпляра на български език – два за концедента и един за концесионера.

§ 4 Всеки екземпляр от договора съдържа 25 /двадесет и пет/ страници и 3 броя приложения към него, надлежно подписани от всяка от страните, ведно със заглавните и уводните страници.

Неразделна част от настоящия договор са следните приложения:

Приложение № 1 – Координатни регистри и схеми на концесионната площ и външния контур на запасите на находище „Брусарци“, участъци „Смирненски“ и Брусарци“, в координатна система “1970 г.”;

Приложение № 2 - Отчетна форма по чл. 7, ал. 2, т. 3, б. “з” от договора;

Приложение № 3 – Акт № 1334/30.01.2013 г. за изключителна държавна собственост.

ЗА КОНЦЕДЕНТА:


.....
ДРАГОМИР СТОЙНЕВ



**МИНИСТЪР НА
ИКОНОМИКАТА И ЕНЕРГЕТИКАТА**

ЗА КОНЦЕСИОНЕРА:


.....
ЛОЗАН ГЕОРГИЕВ ЛОЗЕВ



УПРАВИТЕЛ

ПРИЛОЖЕНИЕ № 1

СПЕЦИАЛИЗИРАНА КАРТА на находищата на подземни богатства - 2D модел

НАХОДИЩЕ

Брусарци

УЧАСТЪЦИ

Брусарци

Смирненски

M 1:25 000

ГРУПА ПОДЗЕМНО БОГАТСТВО

НЕМЕТАЛНИ ПОЛЕЗНИ ИСКОПАЕМИ

СУРОВИНА НА ОТЧЕТ В ИЗБР

КВАРЦОВИ ПЯСЪЦИ ЗА ПЪЛНИТЕЛИ

ПРОТОКОЛ НА СЕК

НБ-43/2011 г. 1

ОБЛАСТ

Монтана

ОБЩИНА

Брусарци

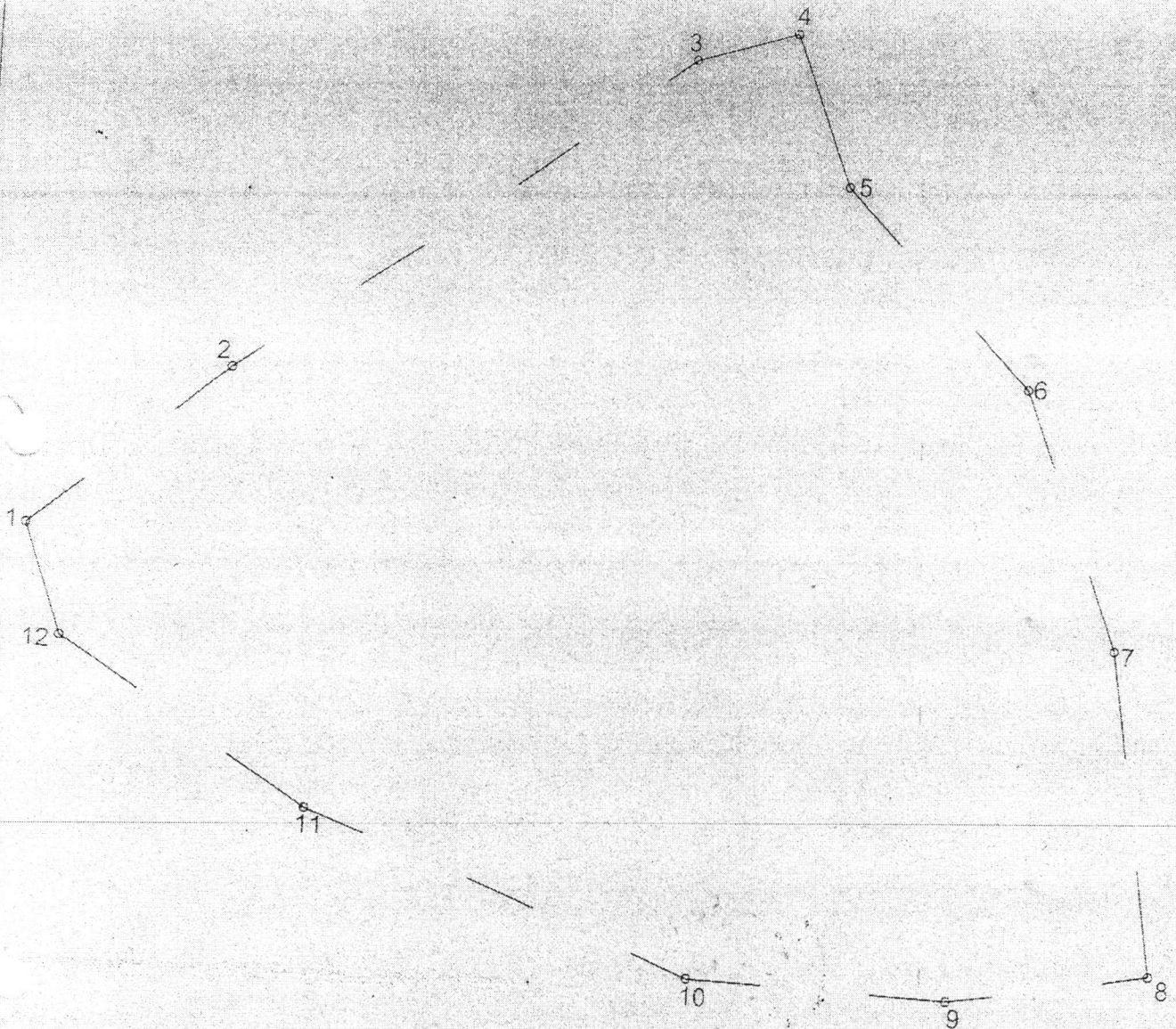


КООРДИНАТИ НА ХАРАКТЕРНИТЕ ТОЧКИ ОТ КОНТУРА НА ОБЕКТА

(координатна система "1970 г", зона КЗ)

Участък "Брусарци"				Участък "Смирненски"			
№ т.	№ т. от плана	X(m)	Y(m)	№ т.	№ т. от плана	X(m)	Y(m)
1	ПТ1	4746975.0	8487431.1	1	ПТ1	4744136.4	8485019.9
2	ПТ2	4746989.0	8487610.6	2	ПТ2	4744214.1	8485111.3
3	ПТ3	4746898.7	8487715.8	3	ПТ3	4744367.3	8485322.7
4	ПТ4	4746745.5	8487777.2	4	ПТ4	4744382.2	8485370.0
5	ПТ5	4746682.7	8487733.5	5	ПТ5	4744313.6	8485398.0
6	ПТ6	4746719.6	8487547.6	6	ПТ6	4744225.4	8485487.4
7	ПТ7	4746813.3	8487454.3	7	ПТ7	4744106.8	8485535.1
площ 72235 м ²				8	ПТ8	4743958.9	8485559.2
				9	ПТ9	4743943.0	8485464.5
				10	ПТ10	4743946.3	8485341.3
				11	ПТ11	4744013.7	8485156.8
				12	ПТ12	4744085.3	8485038.7
				площ 144971 м ²			

Граница на запасите на находище "Брусарци", уч. "Смирненски"

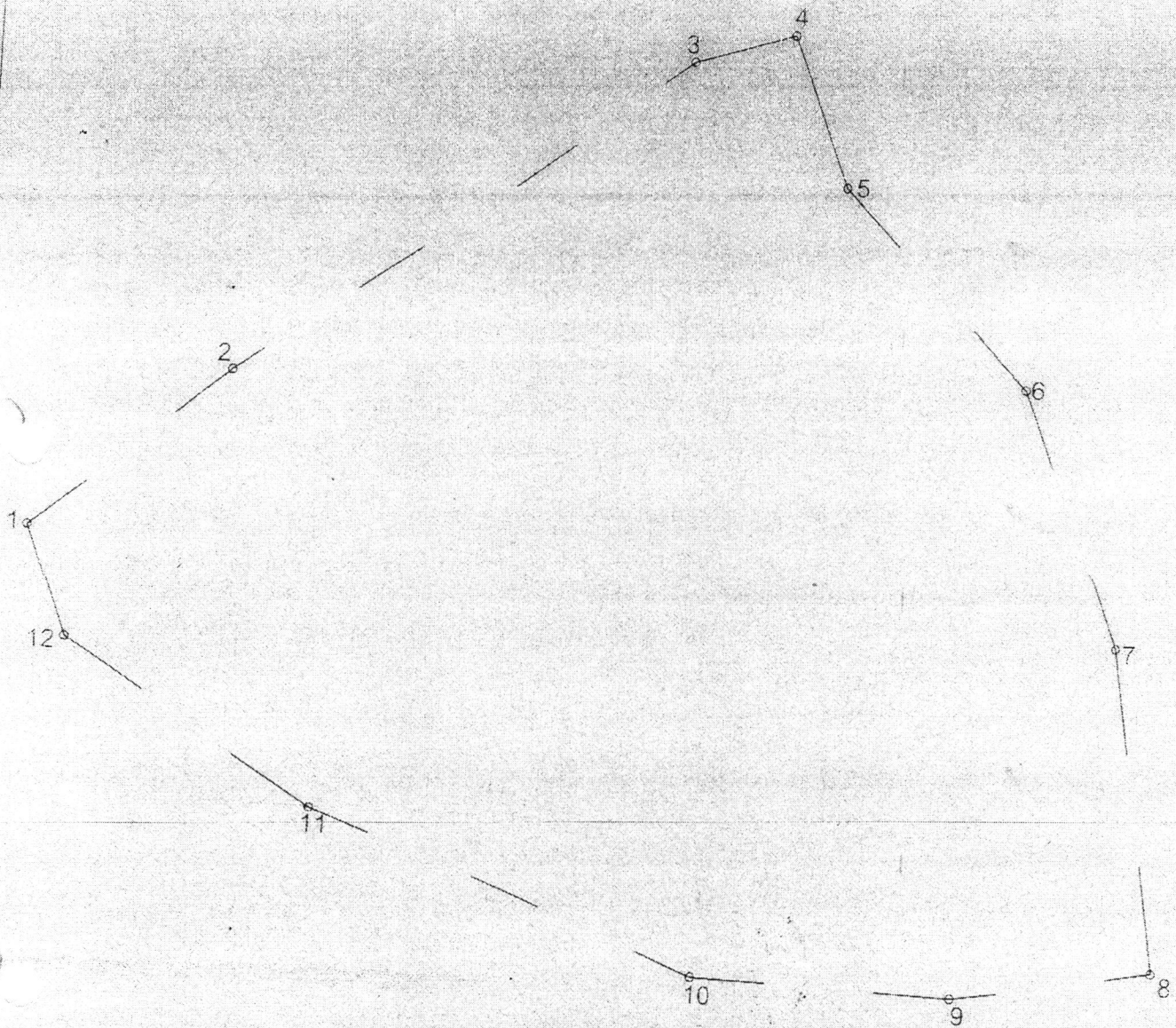


Граница на запасите в уч. "Смирненски"

№ на точка	Y,m	X,m
1	8485019,9	4744136,4
2	8485111,3	4744214,1
3	8485322,7	4744367,3
4	8485370,0	4744382,2
5	8485398,0	4744313,6
6	8485487,4	4744225,4
7	8485535,1	4744106,8
8	8485559,2	4743958,9
9	8485464,5	4743943,0
10	8485341,3	4743946,3
11	8485156,8	4744013,7
12	8485038,7	4744085,3
Площ, м ²		144 970

Управител:
/Лозан Лозев/

Граница на запасите на находище
 "Брусарци", уч. "Смирненски"



Граница на запасите в уч. "Смирненски"

№ на точка	Y,m	X,m
1	8485019,9	4744136,4
2	8485111,3	4744214,1
3	8485322,7	4744367,3
4	8485370,0	4744382,2
5	8485398,0	4744313,6
6	8485487,4	4744225,4
7	8485535,1	4744106,8
8	8485559,2	4743958,9
9	8485464,5	4743943,0
10	8485341,3	4743946,3
11	8485156,8	4744013,7
12	8485038,7	4744085,3
Площ, м ²		144 970

Управител:
 /Лозан Лозев/

О Т Ч Е Т
ЗА ДЪЛЖИМОТО КОНЦЕСИОННО ПЛАЩАНЕ
ЗА ДОБИВ НА ПОДЗЕМНИ БОГАТСТВА

Находище:	„Брусарци“ – участъци „Смирненски“ и „Брусарци“
Подземно богатство:	Кварцови пясъци
Концесионен договор от: 2014 г.
Период на отчитане:	от.....до.....
Концесионер:	
адрес:	
телефон:	
факс:	
e-mail:	

ПЕРИОД НА ОТЧИТАНЕ – шестмесечие: януари – юни; юли – декември.
 СРОК НА ПРЕДСТАВЯНЕ В МИЕ – 15-то число на месеца, следващ
 отчетното шестмесечие.

О Т Ч Е Т

По чл. 7, ал. 2, т. 3, буква „з“ от договора за предоставяне на концесия за добив на подземни богатства по чл. 2, ал. 1, т. 2 от ЗПБ – неметални полезни ископаеми – индустриални минерали – кварцови пясъци от находище „Брусарци“ – участъци „Смирненски“ и „Брусарци“, разположено в землищата на гр. Брусарци и с. Смирненски, община Брусарци, област Монтана

Находище:

Период:

Добито количество за периода: тона

Сделка Дата	Реализиран о количество тона	Цена лева на тон	Купувач	Свързано лице или не	Среднопретеглена продажна цена в лева	Добито количество в тона	Дължимо КВ в лева (без ДДС)
1. сделка за България							
2. сделка за износ							
Общо:							

Запознати сме с Наказателната отговорност, която носим съгласно българското законодателство за деклариране на неверни данни.

Гл. счетоводител:

Управители:



A handwritten signature or mark consisting of a diagonal line with a horizontal stroke at the bottom right.



РЕПУБЛИКА БЪЛГАРИЯ

МИНИСТЕРСТВО НА РЕГИОНАЛНОТО РАЗВИТИЕ И БЛАГОУСТРОЙСТВОТО



УТВЪРЖДАВА

МИНИСТЪР: ЛИЛЯНА ПАВЛОВА
(име и фамилия)

АКТ № 1334

ЗА ИЗКЛЮЧИТЕЛНА ДЪРЖАВНА СОБСТВЕНОСТ

егистър: 2

Досие (РЗ) 1334

1. ДАТА НА СЪЗДАВАНЕ	30.04.2013г.												
2. ПРАВНО ОСНОВАНИЕ	Чл. 18, ал. 1 от Конституцията на Република България чл. 69 от Закона за държавната собственост чл. 3, ал. 1 от Закона за подземните богатства												
3. ВИД И ОПИСАНИЕ НА ИМОТА	НАХОДИЩЕ "БРУСАРЦИ" - УЧАСТЪК "СМИРНЕНСКИ", УЧАСТЪК "БРУСАРЦИ" Обща площ на находището 217206 кв.м Вид на полезното изкопаемо - индустриални материали. Утвърдени запаси на индустриални материали - кварцови пясъци за пълнители на лепила, предложени в "Геоложки доклад за резултатите от извършеното проучване на индустриални материали - кварцови пясъци в находище "Брусарци" - участъци "Смирненски" и "Брусарци", община Брусарци, област Монтана през 2011 г., с изчисление на запаси по състояние към 31.05.2011 г.", съгласно Протокол № НБ-43/25.11.2011 г. на Виж раздел 8:												
4. МЕСТОНАХОЖДЕНИЕ НА ИМОТА	Община Брусарци, Област Монтана Уч."Брусарци" е разположен на около 1 км източно от гр.Брусарци, а уч."Смирненски" се намира на около 1.5 км източно от с.Смирненски												
5. ГРАНИЦИ НА ИМОТА	Координати на характерните точки от външния контур на утвърдените геоложки запаси (координатна система "1970 г.", зона КЗ): Участък "Брусарци" <table border="1"> <thead> <tr> <th>№ г.</th> <th>№ г. от плана на запасите</th> <th>X (m)</th> <th>Y (m)</th> </tr> </thead> <tbody> <tr> <td>1</td> <td>пт.1</td> <td>46 975.0</td> <td>8 487 431.1</td> </tr> <tr> <td>2</td> <td>пт.2</td> <td>47 16 989.0</td> <td>8 487 610.6</td> </tr> </tbody> </table> Виж раздел 8:	№ г.	№ г. от плана на запасите	X (m)	Y (m)	1	пт.1	46 975.0	8 487 431.1	2	пт.2	47 16 989.0	8 487 610.6
№ г.	№ г. от плана на запасите	X (m)	Y (m)										
1	пт.1	46 975.0	8 487 431.1										
2	пт.2	47 16 989.0	8 487 610.6										

(акт за предоставяне, срок, приобретатели)

7. АКТОСЪСТАВИТЕЛ (трите имена и длъжност)

Димитър Петков Петков – главен експерт в дирекция "Държавна собственост"

(подпис)

8. ЗАБЕЛЕЖКИ

Продължение от раздел 8: Специализираната експертна комисия към Министерството на икономиката, енергетиката и туризма, в следните количества:

№ по ред	Участък	Блок и категория	Обем на откривката м ³	Обем на	Запаси м ³	Обемно	Запаси, х.тона
				вътрешната откривка (глинести прослойки), м ³		тегло g/cm ³	
1.	уч."Смирненски"	1 (111)	388,1	-	166411,8	1,51	251,3
		2 (111)	10244,6	-	1398690,3	1,51	2112,0
		3 (122)	14354,6	-	1101714,0	1,51	1663,6
	Всичко "Смирненски"	(111)+(122)	24987,3	-	2666816,1	-	4026,9
2.	уч."Брусарци"	1 (111)	74868,9	40499,3	240149,7	1,72	413,0
		2 (122)	245676,3	84073,6	649431,1	1,72	1117,0
	Всичко "Брусарци"	(111)+(122)	320545,2	124572,9	889580,8	-	1530,0
	Общо находище "Брусарци"	-	345532,5	124572,9	3556396,9	-	5556,9


Документацията за съставянето на акта е предоставена от Министерството на икономиката, енергетиката и туризма с писмо с вх.№ 90-05-97/09.01.2013 г.

Продължение от раздел 5:

№ т.	№ т. от плана на запасите	X (m)	Y (m)
3	пт.3	4 746 898,7	8 487 715,8
4	пт.4	4 746 745,5	8 487 777,2
5	пт.5	4 746 682,7	8 487 733,5
6	пт.6	4 746 719,6	8 487 547,6
7	пт.7	4 746 813,3	8 487 454,3

Площ 72235 м²

Виж раздел 8 на лист 2:



(акт за предоставяне срок, приобретатели)

7. АКТОВЪСТАВИТЕЛ (трите имена и длъжност)

(подпис)

8. ЗАБЕЛЕЖКИ

Продължение от раздел 8 на лист 1:

Участък "Смирненски"

№ т.	№ т. от плана на запасите	X (m)	Y (m)
1	гт1	4 744 136,4	8 485 019,9
2	гт2	4 744 214,1	8 485 111,3
3	гт3	4 744 367,3	8 485 322,7
4	гт4	4 744 382,2	8 485 370,0
5	гт5	4 744 313,6	8 485 398,0
6	гт6	4 744 225,4	8 485 487,4
7	гт7	4 744 106,8	8 485 535,1
8	гт8	4 743 958,9	8 485 559,2
9	гт9	4 743 943,0	8 485 464,5
10	гт10	4 743 946,3	8 485 341,3
11	гт11	4 744 013,7	8 485 156,8
12	гт12	4 744 085,3	8 485 038,7

Площ 144971 м²



РЕПУБЛИКА БЪЛГАРИЯ

МИНИСТЕРСТВО НА РЕГИОНАЛНОТО РАЗВИТИЕ И БЛАГОУСТРОЙСТВОТО

УТВЪРЖДАВАМ:

(попис и печат)

МИНИСТЪР:

(име и фамилия)

АКТ № 4334

ЗА ИЗКЛЮЧИТЕЛНА ДЪРЖАВНА СОБСТВЕНОСТ

Регистър: 2
Лосие (РЗ)

ЛИСТ 2

1. ДАТА НА СЪЗДАВАНЕ	
2. ПРАВНО ОСНОВАНИЕ	
3. ВИД И ОПИСАНИЕ НА ИМОТА	
4. МЕСТОНАХОЖДЕНИЕ НА ИМОТА	
5. ГРАНИЦИ НА ИМОТА	



РЕПУБЛИКА БЪЛГАРИЯ

Заместник-министър на
икономиката и енергетиката

Изх. № E-26-И-132

Дата 07.10.14

ДО

Г-Н ЛОЗАН ЛОЗЕВ

Управител

на „ИНДУСТРИАЛНИ МИНЕРАЛИ БГ“ ЕООД

гр. София 1839

кв. Враждебна, ул. "1^{ва}", № 5, ет. 2

Изх. № E-26-И-132/ 10.07.2014 г.

ОТНОСНО: Съгласуване на Цялостен технически проект, на находище „Брусарци“ за 2014 г.

УВАЖАЕМИ ГОСПОДИН ЛОЗЕВ,

На основание чл. 82 от Закона за подземните богатства и след разглеждане на ТИС на 05.08.2014 г. в Министерство на икономиката и енергетиката, на основание на протокол № 65/ 05.08.2014 г. и след отстраняване на направените забележки Ви уведомявам, че МИЕ съгласува внесения от Вас Цялостен технически проект на

156
находище „Брусарци“, община Брусарци, област Монтана за добив на неметални полезни изкопаеми – индустриални минерали – кварцови пясъци.

Задължавам ръководството на „Индустриални минерали БГ“ ЕООД да осигури:

- спазване на проектните решения залегнали в ЦРП за извършване на по следващо разработване на Годишните работни проекти;

- съблюдаване на условията произтичащи от Договора за предоставяне на концесия за добив на подземни богатства – неметални полезни изкопаеми – индустриални минерали – кварцови пясъци на находище „Брусарци“, община Брусарци, област Монтана.

С уважение,

The image shows a handwritten signature in black ink over a circular official stamp. The stamp contains the text "РЕПУБЛИКА БЪЛГАРИЯ" (Republic of Bulgaria) and "МИНИСТЕРСТВО НА ИКОНОМИКАТА И ЕНЕРГЕТИКАТА" (Ministry of Economy and Energy). The signature is written in a cursive style.

АНТОН ПАВЛОВ

Заместник-министър на икономиката и енергетиката