



**ДОКЛАД С РЕЗУЛТАТИ ОТ ПРОВЕДЕНО
АНКЕТНО ПРОУЧВАНЕ ЗА
РАЗРАБОТВАНЕТО НА ПЛАН ЗА
ИНТЕГРИРАНО РАЗВИТИЕ НА ОБЩИНА
БРУСАРЦИ 2021-2027 Г.**

СЪДЪРЖАНИЕ

Списък на фигурите	2
Списък на таблиците	2
1. Въведение	3
2. Резултати от анкетното проучване	5
2.1. Профил на общината и възможности за развитие	5
2.2. Наблюдение и публичност на плана	11
2.3. Профил на респондентите	12
3. Основни изводи от резултатите от анкетното проучване	15
4. Предложения за проекти, направени в анкетните карти	16

СПИСЪК НА ФИГУРИТЕ

Фигура 1. В каква посока се промени общината през последните 7 години?	5
Фигура 2. Какво показва Вашето лично усещане за общината спрямо останалите в страната?	5
Фигура 3. Настоящата визия за развитие на общината е „Община Брусарци - динамично и устойчиво развиващ се земеделски район с плодородна земя, чиста природа, съхранено културно богатство, лека промишленост и съвременна инфраструктура - привлекателна за живот и работа на млади хора“. Считате ли, че е необходима нова визия за развитие на общината?	6
Фигура 4. Най-основните проблеми в община Брусарци, според посочванията в анкетната карта	8
Фигура 5. Кои трябва да бъдат приоритетните направления за икономическо развитие в общината и оценете тяхната значимост за Вас?	9
Фигура 6. Кои са най-необходимите мерки за подобряване на състоянието в общината и оценете тяхната значимост за Вас? (%).....	10
Фигура 7. На каква помощ разчитате в момента и на какво бихте искали да разчитате?	11
Фигура 8. Какви източници на информация използвате за запознаване с развитието на общината?	12
Фигура 9. На територията на кое селище живеете?.....	12
Фигура 10. На територията на кое селище учите или работите?	13
Фигура 11. Към коя от изброените групи се определяте?	13
Фигура 12. Вашият пол е.....	13
Фигура 13. Вашата възраст е	14
Фигура 14. Вашето най-високо придобито образование е.....	14

СПИСЪК НА ТАБЛИЦИТЕ

Таблица 1. Направени предложения за проекти и инициативи за реализация в ПИРО Брусарци 2021-2027 г.....	16
---	----

1. ВЪВЕДЕНИЕ

Настоящият доклад отразява резултатите от проведеното анкетно проучване сред населението, живеещо и работещо на територията на община Брусарци, във връзка с изготвянето на План за интегрирано развитие на община (ПИРО) Брусарци 2021-2027 г. Анкетното проучване дава възможност на заинтересованите страни да дадат своите мнения за развитието на общината, нейните основни проблеми, силни страни и перспективи, които да бъдат взети предвид при изготвянето на плана. ПИРО като основен стратегически документ на общинската администрация се изготвя при стриктно спазване на принципа на партньорство със заинтересованите страни и осигуряване на информация и публичност на процеса.

Цели на проучването:

- Осигуряване на прозрачност и публичност при изготвянето на ПИРО Брусарци 2021-2027 г.;
- Отразяване на мнението на заинтересованите страни за развитието на община Брусарци 2021-2027 г.;
- Оценка на състоянието на общината – проблеми и потенциали;
- Отчитане на нагласите за приоритети за развитие на общината;
- Набелязване на конкретни проектни идеи, мерки и дейности.

Целеви групи: всички идентифицирани заинтересовани страни в комуникационната стратегия за изготвяне на ПИРО Брусарци:

- Работна група за изготвянето на ПИРО
- Общински съветници
- Кметове на населени места
- Училища и детски градини
- Читалища и музеи
- Съседни общини - потенциални партньори за интегрирани проекти.

Метод за набиране на информацията: самостоятелно попълване от респондентите на специално изготвена анкетна карта.

Начин на провеждане: разпространението на анкетната карта бе съобразно идентифицираните канали за комуникация, описани в комуникационната стратегия за изготвяне на ПИРО Брусарци – публикуване на съобщение и на самата анкетна карта в официалния сайт на общината; разпечатани екземпляри от анкетната карта бяха осигурени в приемната на деловодството на общината; чрез електронната поща беше изпратен линк за попълването ѝ в електронен вариант на всички идентифицирани в комуникационната стратегия заинтересовани страни.

Период на провеждане: април-юни 2020 година.

Ограничения: поради приетия от Народното събрание Закон за мерките и действията по време на извънредното положение, с грижа за здравето и сигурността на служителите и респондентите и във връзка с мерките за ограничаване на разпространението на COVID-19, не се реализира проучване чрез директен контакт с населението и не са правени интервюта „лице в лице“.

Доклад с резултати от проведено анкетно проучване за разработването на План за интегрирано развитие на община Брусарци 2021-2027 г.

Анкетната карта се състои от 19 въпроса, които са разделени в три раздела, както следва:

1. Профил на общината и възможности за развитие;
2. Наблюдение и публичност на плана;
3. Профил на респондента.

Въпросите от анкетата са както затворени - с изброени възможности за отговор, така и отворени - без посочени възможности за отговор.

Резултатите от проведеното анкетно проучване са взети предвид при разработване на стратегическата рамка и програмата за реализация на План за интегрирано развитие на община Брусарци 2021-2027 г.

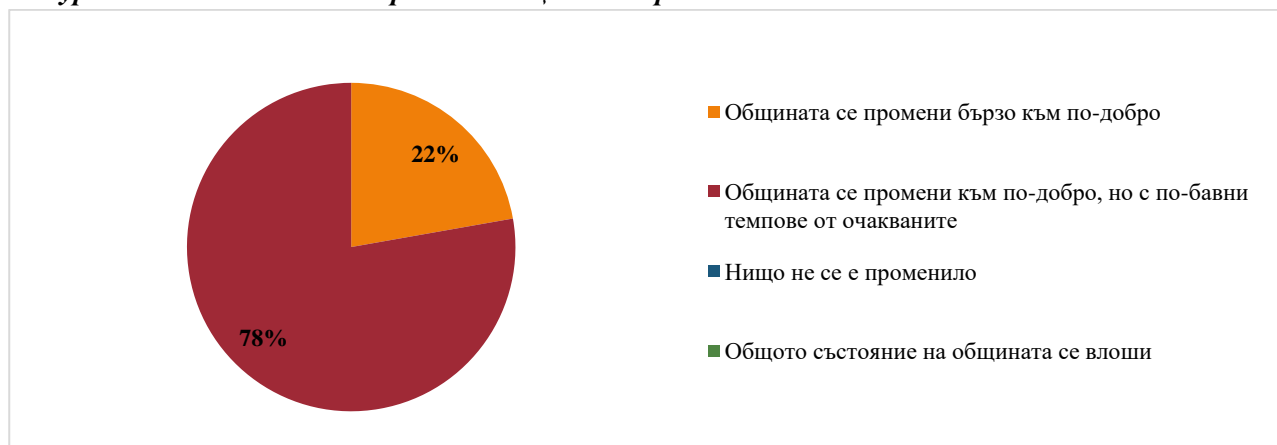
2. РЕЗУЛТАТИ ОТ АНКЕТНОТО ПРОУЧАВАНЕ

2.1. ПРОФИЛ НА ОБЩИНАТА И ВЪЗМОЖНОСТИ ЗА РАЗВИТИЕ

Въпрос: В каква посока се промени общината през последните 7 години?

На въпроса в каква посока се е променила общината през последните 7 години най-голям дял от респондентите (78%) отговарят, че тя се е променила към по-добро, но с по-бавни темпове от очакваното, тези които смятат, че „общината се промени бързо към по-добро“ са 22%. Никой от анкетираните не е отговорил, че „нищо не се е променило“ и че „общото състояние на общината се влоши“. Резултатите на този въпрос показват, че общината върви в правилна посока по отношение на своето развитие.

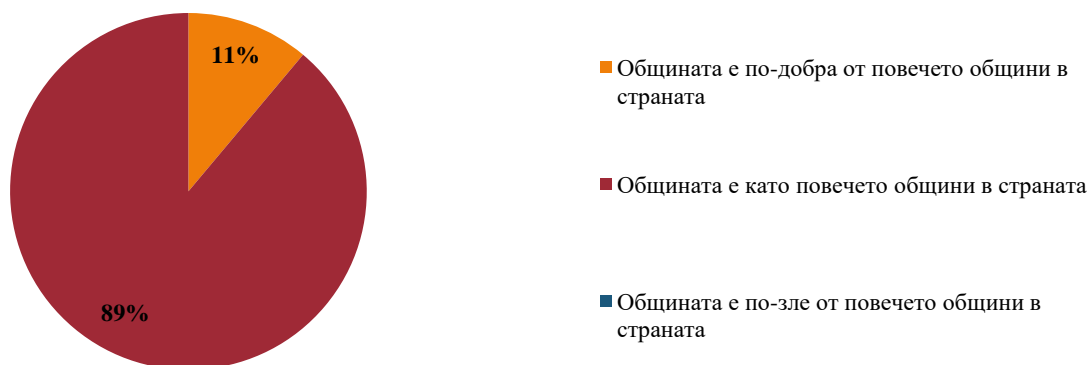
Фигура 1. В каква посока се промени общината през последните 7 години?



Въпрос: Какво показва Вашето лично усещане за общината спрямо останалите в страната?

Мнозинството от респонденти (89%) считат, че община Брусарци е като повечето общини в страната, докато 11% от тях определят, че е по-добре от повечето. Никой от анкетираните не намира положението на общината за по-лошо.

Фигура 2. Какво показва Вашето лично усещане за общината спрямо останалите в страната?



Въпрос: Настоящата визия за развитие на общината е „Община Брусарци - динамично и устойчиво развиващ се земеделски район с плодородна земя, чиста природа, съхранено културно богатство, лека промишленост и съвременна инфраструктура -

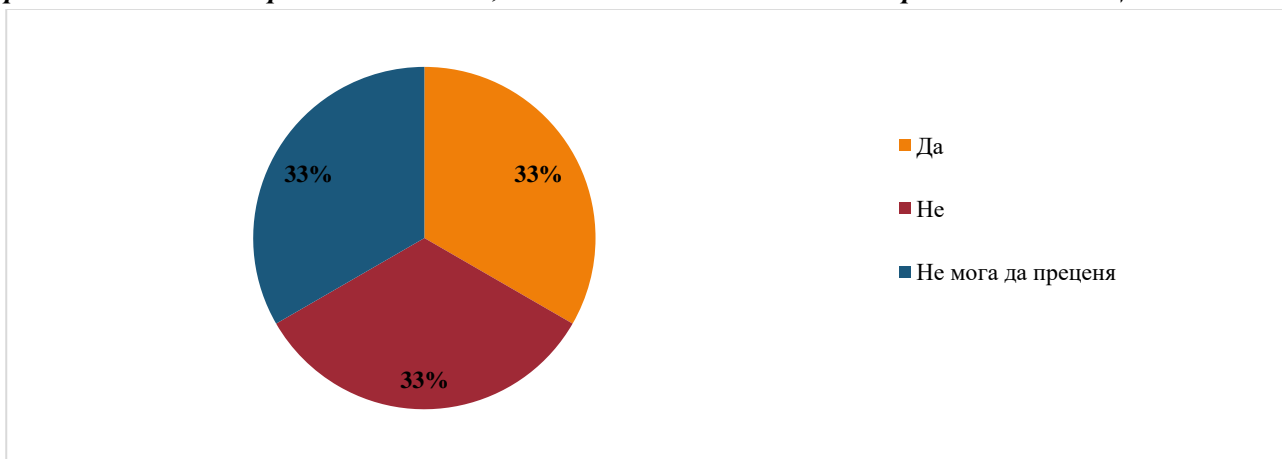
привлекателна за живот и работа на млади хора“. Считате ли, че е необходима нова визия за развитие на общината?

Визията за развитието на общината дава характеристики на специфичния потенциал на общината и насоките за бъдещото ѝ развитие. Тя отразява перспективите пред регионалното и пространственото развитие на територията на общината на основата на икономическите и социалните фактори, като отчита възможностите за преодоляване на различията между градските и селските територии.

С оглед на получените отговори на този въпрос, става ясно, че по-голямата част от гражданите не разбират смисъла на „визията“. Под думата „визия“ те възприемат облика на самата община, начина, по който тя изглежда и проблемите, които виждат те. Част от тях в „отворената част на въпроса“ предлагат проекти, които биха могли да се реализират от общината.

Респондентите са разпределили гласовете си по-равно между възможните отговори – по 33%. От всички респонденти, които са участвали в анкетното проучване и са отговорили с „Да“, никой не е дал предложение за нова визия.

Фигура 3. Настоящата визия за развитие на общината е „Община Брусарци - динамично и устойчиво развиващ се земеделски район с плодородна земя, чиста природа, съхранено културно богатство, лека промишленост и съвременна инфраструктура - привлекателна за живот и работа на млади хора“. Считате ли, че е необходима нова визия за развитие на общината?



Въпрос: Кои са най-ценните ресурси на общината – забележителни местности, селища, природни и исторически обекти, които трябва да бъдат съхранени и развити, и с които бихте искали да се гордеете?

Въпросът е отворен и не са изброени възможни отговори.

Според гражданите един от ценните ресурси за общината са защитените зони – „Река Лом“ в землищата на с. Василковци, с. Крива бара, с. Дондуково и с. Княжева махала, чийто предмет и цели на опазване са: природни местообитания, бозайници, земноводни, влечуги и безгръбначни.

Друг важен обект, който определят е църквата „Св. Архангел Михаил“, който считат, че е възникнал по време на Втора българска държава.

Като богатство на региона, гражданите добавят и плодородната земя, която дава възможност за развитие на земеделие.

Въпрос: Кои са трите най-важни проекта за общината, които трябва да бъдат реализирани до 2027 г.?

Въпросът е отворен и не са изброени възможни отговори. На този въпрос анкетираните дават идеи за проекти, които според тях са по-значими за общината.

Най-важно за общината определят необходимостта от саниране и подмяна на парната инсталация в СУ „Христо Ботев“ гр. Брусарци.

На второ място по значимост гражданите определят проектите, които са свързани с подобряване на пътната инфраструктура – изграждане на тротоари, ремонт на уличното осветление.

Въпрос: Кой е най-важният проект за Вашето конкретно населено място, който трябва да бъде реализиран до 2027 г.?

Според гражданите на общината, населените места имат сходни проблеми, за които трябва да се търси решение. Като най-важно за повечето населени места, те определят необходимостта от подобряване на пътната инфраструктура.

Въпрос: Какъв проект/и може да реализира Вашата община съвместно със съседните общини, който да допринесе за развитието на целия район? (Напишете имената на конкретните общини, проектна идея или сфера на партньорство.)

Въпросът е отворен и не са изброени възможни отговори. Гражданите са дали две основни предложения за проект, който би могъл да се реализира с някоя съседна община. Най-много от анкетираните предлагат **изграждане на общински път MON 1061 Брусарци – Медковец**, който да се осъществи с община Медковец.

Второто предложение на респондентите е изграждането на завод за **преработка на битови отпадъци и създаване на биоенергия**, която да се използва от гражданите.

Въпрос: Кои са основните проблеми, които характеризират Вашата община в момента? (Посочете не повече от 5 отговора)

На въпроса Кои са основните проблеми на общината, в отговорите на респондентите се открояват три отговора. На първо място поставят **влошаваща се демографска ситуация** – обезлюдяване на населените места. На второ място определят **слаба инвестиционна активност** и **лоша улична инфраструктура** в населените места (улица тротоарни настилки, алеи и др.). Като трети най-съществен проблем виждат **липса на места за спорт и отдих**. Подробни резултати може да се видят на следващата графика.

Доклад с резултати от проведено анкетно проучване за разработването на План за интегрирано развитие на община Брусарци 2021-2027 г.

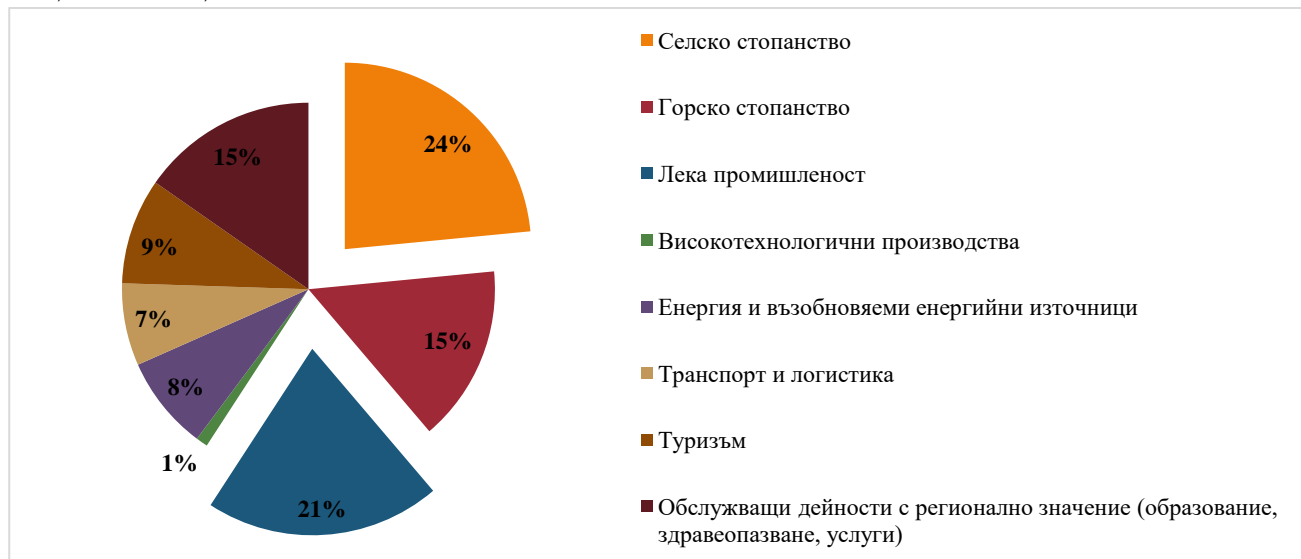
Фигура 41. Най-основните проблеми в община Брусарци, според посочванията в анкетната карта



Въпрос: Кои трябва да бъдат приоритетните направления за икономическо развитие в общината и оценете тяхната значимост за Вас? (Можете да оцените всяко направление)

Респондентите, които са взели участие в анкетното проучване, определят **селското стопанство** като много важен икономически сектор за развитието на общината. На второ място се откроява **леката промишленост**. Силно впечатление прави много малката значимост, която поставят гражданите на високотехнологичните производства. Всички резултати може да се видят на следващата фигура.

Фигура 52. Кои трябва да бъдат приоритетните направления за икономическо развитие в общината и оценете тяхната значимост за Вас?



Въпрос: Кои са най-необходимите мерки за подобряване на състоянието в общината и оценете тяхната значимост за Вас? (Можете да оцените всяка една мярка)

Едни от **най-значимите** неща за подобряване на състоянието на община Брусарци е **борбата с безработицата и подобряване на пазара на труда** (вкл. квалификация на хората) и **стимулиране на междуобщинското сътрудничество** (проекти, вкл. международни). **Повишаване качеството на образование** е на второ място по значимост. Подробни резултати са представени на следващата фигура.

Доклад с резултати от проведено анкетно проучване за разработването на План за интегрирано развитие на община Брусарци 2021-2027 г.

Фигура 63. Кои са най-необходимите мерки за подобряване на състоянието в общината и оценете тяхната значимост за Вас? (%)



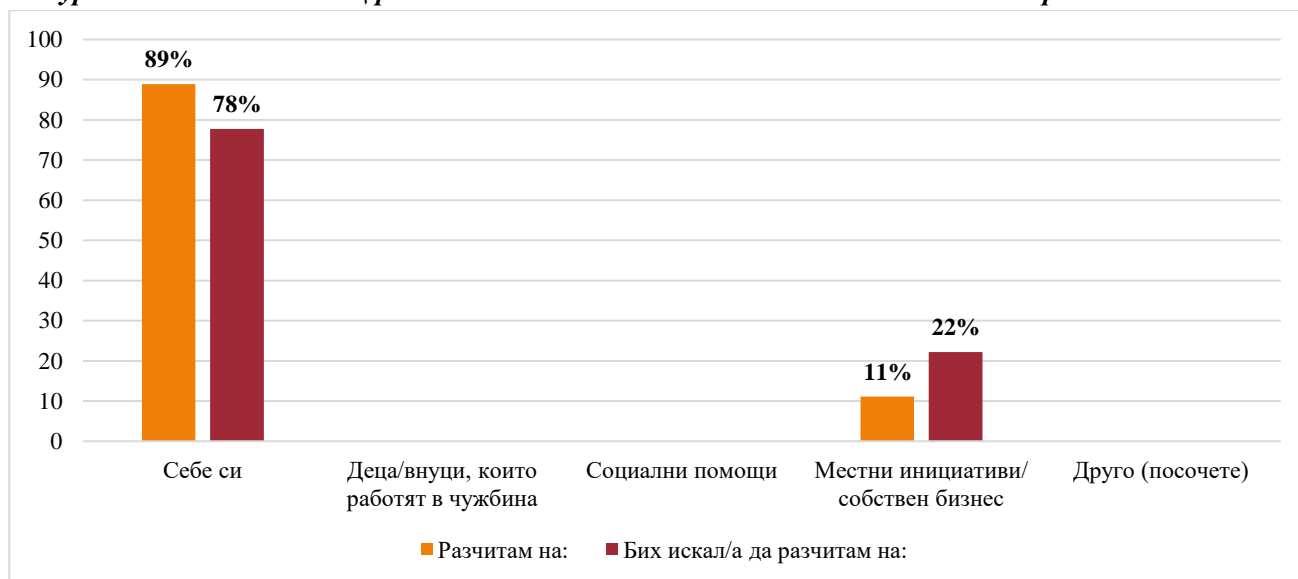
Въпрос: Ако имате роднини/приятели в чужбина, при какви условия мислите, че биха се върнали?

Въпросът е отворен и не са изброени възможни отговори. Отговорите на респондентите са доста идентични. Според тях, ако се открият **нови работни места с по-високо заплащане**, голяма част от хората биха се върнали.

Въпрос: На каква помощ разчитате в момента и на какво бихте искали да разчитате?

89% от анкетираните разчитат единствено **на себе си**. Много малка част от респондентите разчитат на местни инициативи/собствен бизнес – **11%**, но **22%** биха искали да разчитат на това. Това показва, че населението в община Брусарци има отчасти предприемаческа нагласа, която може да бъде използвана и насърчавана.

Фигура 74. На каква помощ разчитате в момента и на какво бихте искали да разчитате?



2.2. НАБЛЮДЕНИЕ И ПУБЛИЧНОСТ НА ПЛАНА

Въпрос: Какви източници на информация използвате за запознаване с развитието на общината?

В община Брусарци гражданите най-често използват **интернет страницата на Общината за информация**, която е свързана с развитието ѝ (**57%**), а **29%** от респондентите използват **организирани събития**.

На трето място с по **7%**, като източници на информация са други сайтове и портали и разпространени презентационни материали. Други източници на информация за състоянието на общината не се използват от анкетираните граждани.

Фигура 85. Какви източници на информация използвате за запознаване с развитието на общината?



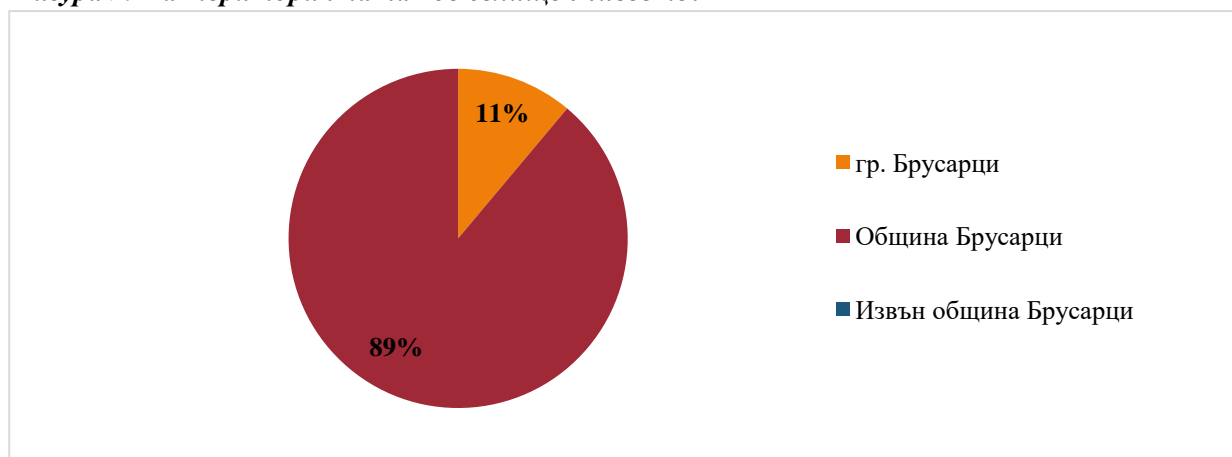
2.3. ПРОФИЛ НА РЕСПОНДЕНТИТЕ

Всички респонденти, участвали в проучването, живеят в община Брусарци. В анкетираният участваха представители на общинската администрация и съвет, на местни образователни, културни и социални институции и граждани.

Въпрос: На територията на кое селище живеете?

Мнозинството от респонденти (70%) живеят на територията на цялата община, 11% са в общинския център – гр. Брусарци. В анкетата не са се включили и хора, които пребивават извън община Брусарци.

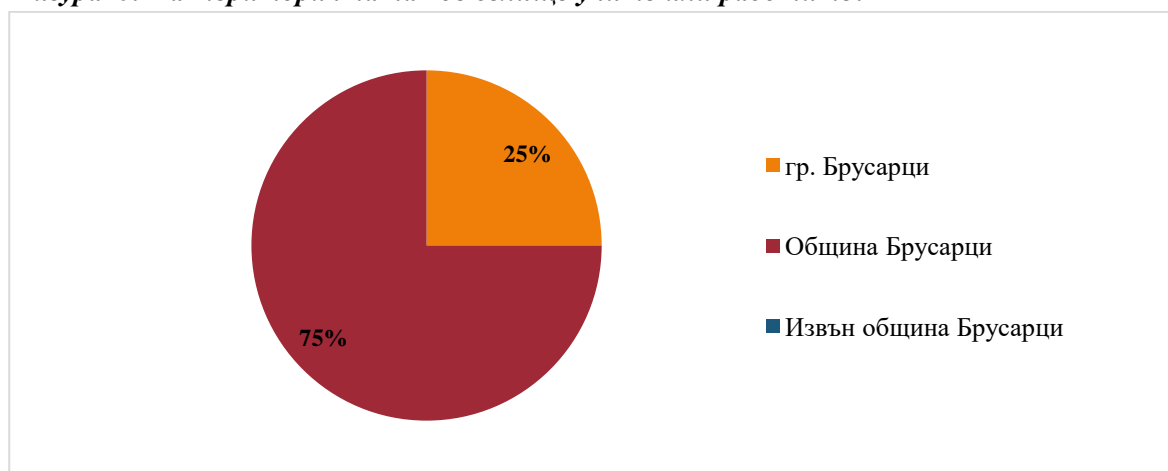
Фигура 9. На територията на кое селище живеете?



Въпрос: На територията на кое селище учите или работите?

По-голяма част от респондентите работят/учат в цялата община – 75%, а 25% са в гр. Брусарци. Не са се включили хора, които работят/учат на територията на други общини.

Фигура 10. На територията на кое селище учите или работите?



Въпрос: Към коя от изброените групи се определяте?

Най-голям дял от анкетираните е групата на служители, упражняващи неръчен труд – 70%. Втората група анкетираните (20%) са земеделски стопани/производители. 10% от респондентите са хора, които упражняват свободна професия. Представители на останалите групи не са взели участие в анкетното проучване.

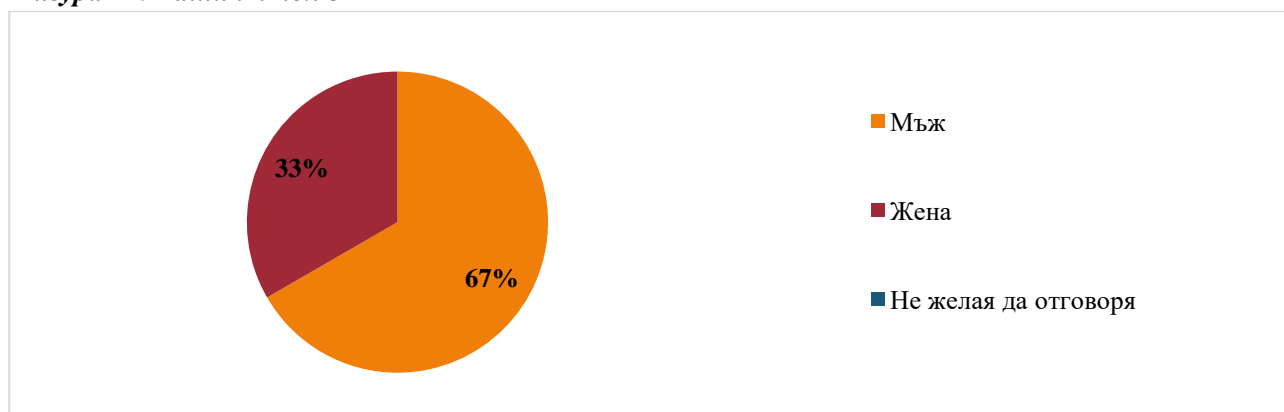
Фигура 11. Към коя от изброените групи се определяте?



Въпрос: Вашият пол е

По-голямата част от участници в анкетата са мъже – 67%, 33% са жени.

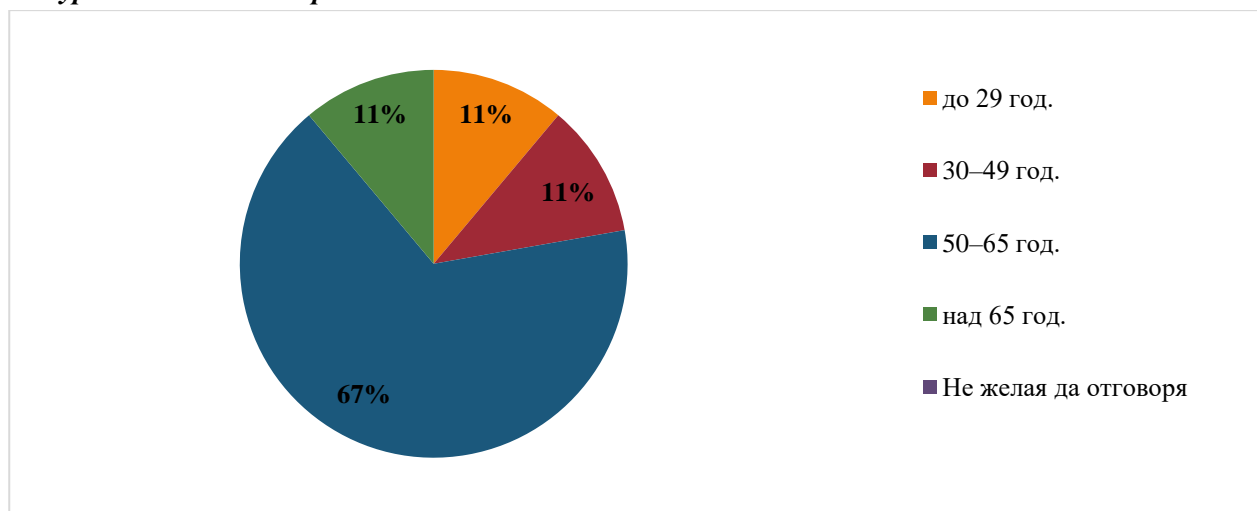
Фигура 12. Вашият пол е



Въпрос: Вашата възраст е

По отношение на възрастта, по-голяма част от анкетираните попадат в групата между 50-56 години (67%). Респонденти, които попадат в групите до 29 г, над 65 г. и между 30-49 г., са взели равен дял участие в анкетното проучване – по 11%.

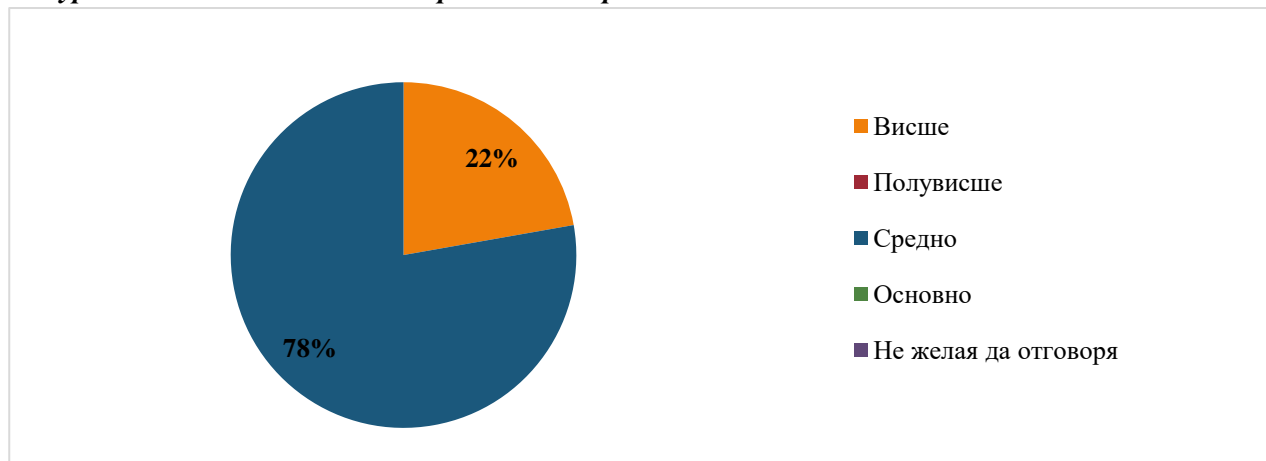
Фигура 13. Вашата възраст е



Въпрос: Вашето най-високо придобито образование е

В анкета са взели участие най-много хора, които притежават средно образование – 78%, втората група респонденти притежават висше образование – 22%. Хора с полувисше и основно образование не са се включили в анкетното проучване.

Фигура 14. Вашето най-високо придобито образование е



3. ОСНОВНИ ИЗВОДИ ОТ РЕЗУЛТАТИТЕ ОТ АНКЕТНОТО ПРОУЧАВАНЕ

В обобщение на анкетното проучване може да кажем, че гражданите са силно заинтересовани от развитието на общината, участвайки в направеното проучване.

Идентифицирани са следните препоръки за бъдещото развитие:

- Подобряване на инфраструктурата на територията на цялата община Брусарци - дейности по рехабилитация и реконструкция на общинската и републиканска пътна и улична инфраструктура и мостови съоръжения в населените места;
- Опазване на всички културни и природни забележителности – реставрация и консервация;
- Засилено внимание към опазването на околната среда;
- Откриване на работни места за задържане на младите хора - осигуряване на устойчива заетост чрез проекти по международни и национални програми и местни инициативи;
- Развитие на селското стопанство – подкрепа на земеделските производители и животновъдите.

4. ПРЕДЛОЖЕНИЯ ЗА ПРОЕКТИ, НАПРАВЕНИ В АНКЕТНИТЕ КАРТИ

При попълване на анкетните карти голяма част от жителите и работещите в община Брусарци са се възползвали от „отворените“ въпроси и са дали конкретни идеи за проекти или инициативи, които считат за важни, че трябва да се реализират чрез ПИРО Брусарци. Всички идеи са обобщени и представени в следващата таблица.

Таблица 1. Направени предложения за проекти и инициативи за реализация в ПИРО Брусарци 2021-2027 г.

№	Мярка/Проект/Инициатива	Населено място (ако е приложимо)
1.	Санитарне и подмяна на парната инсталация в СУ „Христо Ботев“	гр. Брусарци
2.	Подобряване на пътната инфраструктура	Община Брусарци
3.	Изграждане на тротоари	Община Брусарци
4.	Ремонт на уличното осветление	Община Брусарци
5.	Повишаване на образованието	
6.	Намаляване на безработицата	
7.	Инвестиции в производството	
8.	Опазване на околната среда	
9.	Инвестиции в биоенергия	
10.	Изграждане на покрит обществен пазар	
11.	Развитие на екологично земеделие	
12.	Създаване на условия за развитие на спортен риболов	
13.	Развитие и реставриране на културни паметници и обекти	
14.	Изграждане на консервно преработвателно предприятие	
15.	Изграждане на трайна пътна настилка на улиците и изграждане на тротоари	с. Василовци
16.	Изграждане на предприятие свързано със земеделие и посеви	с. Крива бара
17.	Подобряване на уличната мрежа	с. Крива бара
18.	Подобряване на уличната мрежа	с. Смирненски
19.	Водоснабдяване на населеното място и подмяна на електропреносната мрежа	с. Дъбова Махала
20.	Подобряване на уличната мрежа	с. Дондуково
21.	Асфалтиране на всички улици	с. Буковец
22.	Ремонт на пътя с. Буковец – с. Одоровци – с. Белотинци	
23.	Ремонт на пътя с. Буковец – с. Смирненски	