



ОБЩИНА БРУСАРЦИ

3680 гр.БРУСАРЦИ, ул.,„Георги Димитров“ № 85, тел. 09783 / 22-11, факс.
09783 / 29-11,
e-mail: brusartsi_adm@abv.bg

Изх. № РД-01-06-53/19.06.2020

ДО
ОБЩИНСКИ СЪВЕТ БРУСАРЦИ

ДОКЛАДНА ЗАПИСКА

ОТ НАТАША МИХАЙЛОВА МЛАДЕНОВА
КМЕТ НА ОБЩИНА БРУСАРЦИ

Относно : Отдаване под наем на част от имот частна общинска собственост
УВАЖАЕМИ ГОСПОЖИ И ГОСПОДА ОБЩИНСКИ СЪВЕТНИЦИ,

Подадена е молба вх.№ УС—14-53/26.05.2020 г. от ЕТ „Деси-Светла Симеонова“ със седалище и адрес на управление гр.Варна , бул.Мария Луиза № 9 за наемане под наем на помещение от 15 /петнадесет / кв.м. ,разположено в южната част от едноетажна масивна сграда с площ 43 (четиридесет и три) кв.м., находяща се в югозападния ъгъл в ПИ №427, за който е отреден УПИ I, кв.71по действащия план на с.Василовци, общ.Брусарци, описана в АОС №764/21.10.2014г,с предназначение за офис ., във връзка с гореизложеното предлагам на Вашето внимание следния проект за РЕШЕНИЕ :

На основание чл.21, ал.1, т.8 от ЗМСМА, във връзка с чл.14, ал.1 и 2 от Закона за общинската собственост, ОбС гр.Брусарци.

РЕШИ:

1.Открива процедура за отдаване под наем чрез публично оповестен търг с явно наддаване за срок от пет години на част от имот частна общинска собственост, а именно: 15 /петнадесет / кв.м. ,разположено в южната част от едноетажна масивна сграда, цялата с площ с площ 43 (четиридесет и три) кв.м., находяща се в югозападния ъгъл в ПИ №427, за който е отреден УПИ I, кв.71по действащия план на с.Василовци, общ.Брусарци, описана в АОС №764/21.10.2014г, с предназначение за офис, с начална тръжна месечна цена 2,50 лв кв.м./два лева и петдесет стотинки/, съгласно Тарифа за базисни наемни цени за отдаване под наем на общински недвижими имоти, приета с решение №11/14.12.2007г. от ОбС гр.Брусарци.

2.Възлага на Кмета на общината да приведе в изпълнение процедура по отдаване под наем чрез публично оповестен търг с явно наддаване.

ВНОСИТЕЛ:
НАТАША МИХАЙЛОВА МЛАДЕНОВА
КМЕТ НА ОБЩИНА БРУСАРЦИ


ИЗГОТВИЛ:
ПОЛИНА ЦВЕТАНОВА-БОРИСОВА
СТ. ЕКСПЕРТ – „ОС И ПСД И К“

СЪГЛАСУВАЛ:
ЦВЕТАН ДИМИТРОВ
АДВОКАТ



Служба по Вписвания гр. Лом
 Дв. Вх. рег. № 7199 от 22.10.2014
 Акт № 22 Том 13
 партида №
 Съдия по вписванията

РЕПУБЛИКА БЪЛГАРИЯ
 МИНИСТЕРСТВО НА РЕГИОНАЛНОТО РАЗВИТИЕ И БЛАГОУСТРОЙСТВОТО И
 МИНИСТЕРСТВОТО НА ПРАВОСЪДИЕТО
 ОБЩИНА Брусарци ОБЛАСТ МОНТАНА, Булстат 000320580



УТВЪРЖДАВАМ:

(подпис и печат)

КМЕТ НА ОБЩИНА:
 Наташа Младенова
 (име, фамилия)

Вписване по ЗС/ПВ

Служба по вписванията:


СЪДИЯ ПО ВПИСВАНИЯТА:
 Юлия Пастухова
 (име, фамилия)


АКТ № 764
 ЗА ЧАСТНА ОБЩИНСКА СОБСТВЕНОСТ

Регистър 4

Досие 189

1. ДАТА НА СЪСТАВЯНЕ	21.10.2014 година
2. ПРАВНО ОСНОВАНИЕ	Чл.2, ал.1, т.2 от Закона за общинската собственост, във връзка с §7, ал.1, т.6 от ПЗР на Закона за местното самоуправление и местната администрация
3. ВИД И ОПИСАНИЕ НА ИМОТА	Едноетажна масивна сграда със ЗП 43 /четиридесет и три/ кв.м., находяща се в УПИ №1 /първи/, кв.71 /седемдесет и първи/ по действащия план на с.Василовци, общ.Брусарци. Година на въвеждане в експлоатация на сградите – няма данни
4. МЕСТОНАХОЖДЕНИЕ НА ИМОТА	обл.Монтана, общ.Брусарци, с.Василовци, УПИ I, кв.71 – Заповед №285/03.03.1972 г.
5. ГРАНИЦИ НА ИМОТА	Конкретни съседи на имота /сградата/ : север и изток – ПИ 427 (църковен двор); юг и запад – улици; Граници на УПИ I, кв.71 : север, изток, юг и запад – улици
6. ДАНЪЧНА ОЦЕНКА НА ИМОТА КЪМ МОМЕНТА НА УТВЪРЖДАВАНЕ НА АКТА:	2 240,96 лв. /две хиляди двеста и четиридесет лева и деветдесет и шест стотинки/



7. СЪСОБСТВЕНИЦИ	Няма
8. НОМЕР И ДАТА НА СЪСТАВЕНИ ПО-РАНО АКТОВЕ	Няма
9. ПРЕДОСТАВЕНИ ПРАВА ЗА УПРАВЛЕНИЕ: Имотът се управлява от Кмета на Община Брусарци, на основание чл.12, ал.5 от Закона за общинската собственост	
10. АКТОСЪСТАВИТЕЛ: Бистра Димитрова Борисова - Старши експерт „ОС, ПСД и К”	
 (Подпис)	
11. ЗАБЕЛЕЖКИ	

ВЯРНО С ОРИГИНАЛА
Погнус:.....



ОБЩИНА БРУСАРЦИ ТЕХНИЧЕСКА СЛУЖБА

✉ 3680 гр. Брусарци
ул. "Георги Димитров" № 85

☎ 09783 / 22-11 вътр. 111

СКИЦА № 169/ 17.09.2014 г.

МАЩАБ 1: 1000

Зв УПИ № I- „Администрация и ТКЗС“, кв. 71

Плана за регулация е утвърден със Заповед № 285/03.03.1972г.

План на с. **Василовци**

Площта на I- „Администрация и ТКЗС“, кв. 71

Област **Монтана**

изчислена по графични данни е: **7450 м²**

Собственост на: **Съсобствен:**

Скицата се издава по молба ех. № **РД-02-15-36/10.09.2014 г.**

- ПИ № 427 - Църква „Св. Георги Победоносец“, с. Василовци, съгласно нот. акт № 91, т. VII, д. 377/12 г.;

Ще послужи за: **ОС и Енергоснабдяване**

- ПИ № 428 - Общинска - Община Брусарци - АОС № 18/23.08.2001 г.


Такса **Без такса** / ле., внесена с квит. № **Издава се служебно!**

- ПИ № 429 - Държавна с-ст, съгл. АДС № 4/05.04.85 г.; Тошно Методиев Пелеев - н.а. № 177, т. IVБ, д. 501/2006г. и н.а. 139, т. IIIа, д. 162 от 2009 г.; ЕТ "УСПЕХ - В.Владимирове", съгл. н.а. 29, т. XI, д. 825/2010 г.; „БТК“ АД, съгл. н.а. № 119т. XIVа, д. 1310/2006 г.

Копираял: *[Signature]* / Е. Иванове/

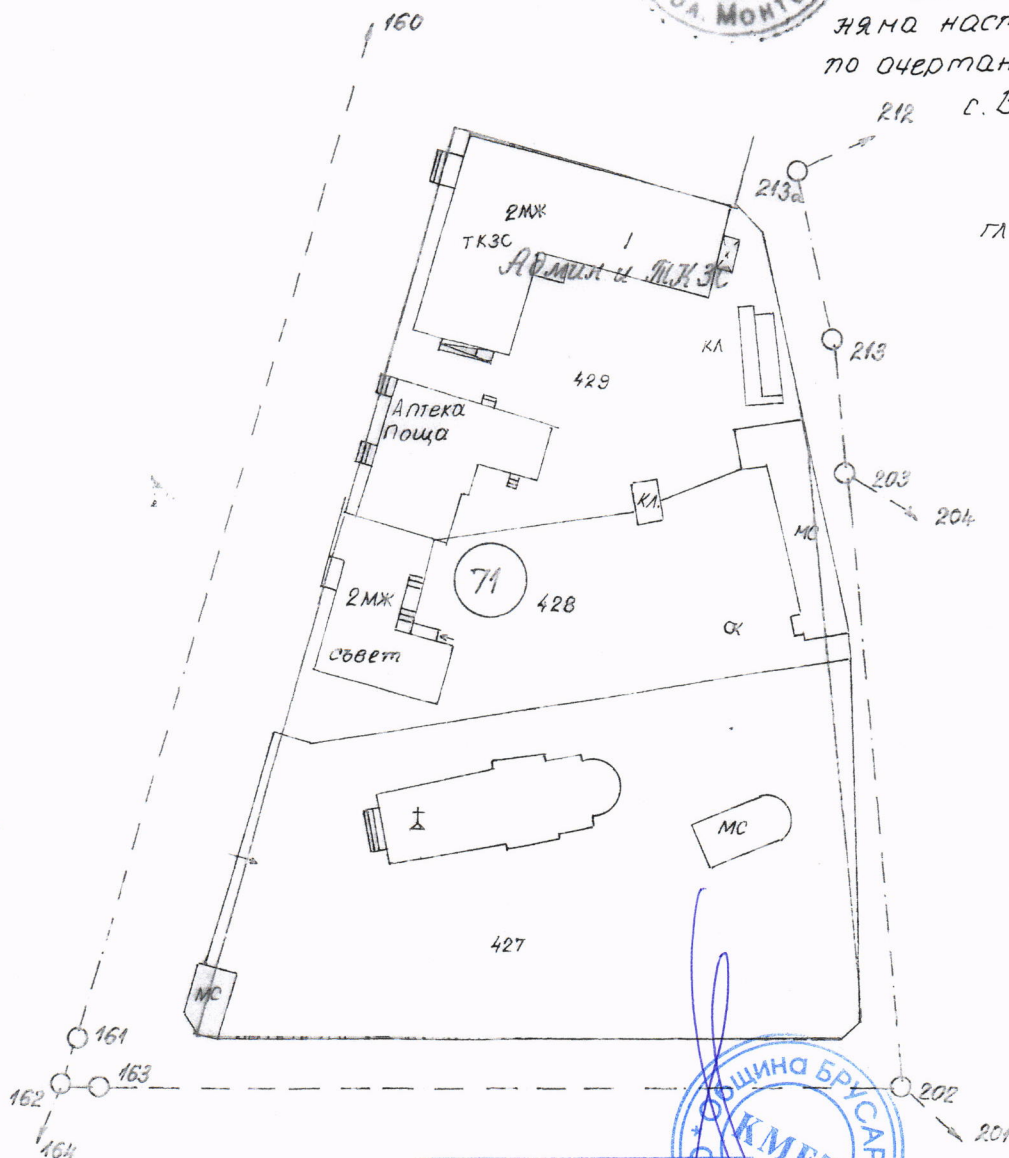

Забележка: Сарадата, в която се помещава „Тото пункт“ е застрихована на скицата в червено и се намира в югозападната част на ПИ № 427

Проверил: *[Signature]* / Инж. Т. Стефанов/



*Към 19.06.2020г.
няма настъпили промени
по очертаванията на УПИ Т кв.
212 с. Василовци.*

*гл. спец. ДТС: *[Signature]*
Е. ИВАНОВА/*



ВЯРНО С ОРИГИНАЛА
Погнус:

