



ОБЩИНА БРУСАРЦИ

3680 гр.БРУСАРЦИ, ул.,„Георги Димитров“ № 85, тел. 09783 / 22-11, факс. 09783 / 29-11,
www.brusartsi.com, e-mail: brusartsi_adm@abv.bg

Изх. № РД-01-06-24/20.02.2020г.

ДО
ПРЕДСЕДАТЕЛЯ
НА ОБЩИНСКИ СЪВЕТ БРУСАРЦИ

ДОКЛАДНА ЗАПИСКА

ОТ НАТАША МИХАЙЛОВА МЛАДЕНОВА
КМЕТ НА ОБЩИНА БРУСАРЦИ

ОТНОСНО: Приемане на Годишен план за паша, съгласие за предоставяне на мери, пасища и ливади за общо и индивидуално ползване и правила за ползването им през 2020 г.

**УВАЖАЕМА ГОСПОЖО ПРЕДСЕДАТЕЛ,
УВАЖАЕМИ ГОСПОЖИ И ГОСПОДА ОБЩИНСКИ СЪВЕТНИЦИ,**

Пасищата, мерите и ливадите от Общинския поземлен фонд се отдават под наем или аренда по реда на чл. 24а, ал. 6, т. 4 от Закона за собствеността и ползване на земеделските земи (ЗСПЗЗ) на собственици или ползватели на животновъдни обекти с пасищни селскостопански животни, регистрирани в Интегрираната информационна система на БАБХ, съобразно броя и вида на регистрираните животни, по цена определена по пазарен механизъм.

Към настоящата стопанска 2019 – 2020 г. Община Брусарци е в договорни отношения с животновъди за наети 349.531 дка. Годишният наем общо за наетите пасища, мери и ливади от ОПФ е 2025.17 лв.

Съгласно разпоредбите на чл.37о, ал. 1, т. 1 и т.2 , ал. 4, т. 1,2 и 3 от Закона за собствеността и ползването на земеделските земи, Общинския съвет ежегодно приема решение с мнозинство от общия брой на съветниците, предоставяне и актуализиране ползването на пасищата, мерите и ливадите от Общинския поземлен фонд, което съдържа:

1. Годишен план за паша .
2. Съгласие за предоставяне на мери, пасища и ливади за общо и за индивидуално ползван.
3. Правила за ползване на пасища, мери и ливади от Общинския поземлен фонд.
4. Задълженията на общината и на ползвателите за поддържането на мерите, пасищата и ливадите от Общинския поземлен фонд.

Във връзка с гореизложеното предлагам Общински съвет Брусарци да приеме предложения **ПРОЕКТ ЗА РЕШЕНИЕ:**

На основание чл. 21, ал. 1, т. 8 и ал. 2 от Закона за местното самоуправление и местната администрация, във връзка с чл. 37о, ал. 1, т. 1 и т. 2 и ал. 4, чл.37и, ал. 3 от Закона за собствеността и ползването на земеделските земи, чл. 98, ал. 4 от Правилника за прилагане

закона за собствеността и ползване на земеделските земи, Глава III от Наредбата за стопанисване и управление на земите от Общинския поземлен фонд, Общински съвет Брусарци

РЕШИ:

I. **ПРИЕМА** Годишен план за паша на общинските мери, пасища и ливади през 2020 г.

II. **ДАВА СЪГЛАСИЕ** за предоставяне през 2020 г. на мери, пасища и ливади от Общинския поземлен фонд на Община Брусарци за индивидуално и общо ползване, както следва:

1. Определя пасища, мери и ливади от ОПФ по землища с обща площ 4892.011 дка за индивидуално ползване в *Приложение – 1*, неразделна част от годишния план за паша – 2020 г.

2. Определя пасища, мери и ливади от ОПФ по землища с обща площ 2802.420 дка за общо ползване от животновъдите на съответното населено място в *Приложение – 2*, неразделна част от годишния план за паша – 2020 г.

3. Определя цена на декар, както следва:

3.1. Индивидуално ползване - цената на декар е определена на база средно годишно рентно плащане за землищата на територията на община Брусарци, съгласно доклад от 24.01.2020 г. на експертна комисия към ОД "Земеделие" - Монтана, за имоти с начин на трайно ползване:

- пасище, мера – 10.00 лв./дка

- ливада – 12.00 лв./дка.

3.2. Имотите предназначени за общо ползване да се ползват безвъзмездно от животновъдите с пасищни селскостопански животни поотделно или в общоселски стада.

4. **ОПРЕДЕЛЯ** правилата за ползване на пасища, мери и ливади от Общинския поземлен фонд *Приложение – 3* неразделна част от годишния план за паша – 2020 г.

5. **ОПРЕДЕЛЯ** задълженията на Община Брусарци и на ползвателите за поддържането на мерите, пасищата и ливадите от Общинския поземлен фонд. (*Приложение 4*)

6. Възлага на Кмета на Община Брусарци да извърши всички действия по изпълнение на настоящото решение.

Приложение: Годишен план за паша на общинските мери, пасища и ливади през 2020 г. (*с приложения*)

ВНОСИТЕЛ:

НАТАША МИХАЙЛОВА СЛАДЕНОВА
КМЕТ НА ОБЩИНА БРУСАРЦИ



ИЗГОТВИЛ:

ИРЕНА ИВАНОВА
ГЛ. ЕКСПЕРТ "ЗЕМЕДЕЛИЕ И ЕКОЛОГИЯ"

СЪГЛАСУВАЛ:

ЦВЕТАН ДИМИТРОВ
АДВОКАТ

Утвърдил :

НАТАША МИХАЙЛОВА

Кмет на Община Брусарци



ГОДИШЕН ПЛАН

за паша за 2020 г.

I. ОСНОВАНИЕ

Настоящият Годишен план за паша за 2020 г., се разработва на основание чл. 37о, ал. 4, т. 1 от Закона за собствеността и ползването на земеделските земи (ЗСПЗЗ), съгласно който планът се изготвя ежегодно и се внася за разглеждане и приемане от Общинския съвет –Брусарци.

II. ОБХВАТ

Годишният план за паша посочва местоположението, размера на пасищата, мерите и ливадите в населените места на територията на Община Брусарци, както и правилата за ползването им.

III. ЦЕЛ

Да се подобри стопанисването, контролът и редът за ползването на пасищата, общинска собственост, от земеделските стопани или техни сдружения, както и да се повишат техните познания при прилагане на добрите селскостопански практики и тяхното положително и отрицателно въздействие върху околната среда.

IV. ОТГОВОРНОСТИ НА ДЛЪЖНОСТНИТЕ ЛИЦА ПРИ ИЗПЪЛНЕНИЕ НА ПЛАНА

1. Кмета на Община Брусарци

- ръководи и контролира изпълненията на мероприятията по управление пасищата от общинския поземлен фонд на територията на общината;
- изисква от кметовете на населените места спазването на разписаните правила по отношение ползването на пасищата на територията на съответното кметство.

2. Длъжностно лице "Екология и земеделие"

- поддържа регистъра на пасищата ,мерите и ливадите от ОПФ;
- отговаря за актуализацията на плана;

- съдейства и подпомага кметовете по изпълнението на плана
- води регистър на сключените договори и следи техните срокове
- организира и провежда процедурите за отдаване под наем на мерите, пасищата и ливадите от общинския поземлен фонд;
- отговаря за сключване, изменение и прекратяване на договорите за наем и аренда на мери, пасища и ливади от ОПФ.

3. Кметовете по населени места:

- организират и контролират мероприятията по поддържане на пасищата за общо ползване в добро земеделско и екологично състояние;

V. СПИСЪК С РАЗМЕРА И МЕСТОПОЛОЖЕНИЕТО НА ПАСИЩАТА ,МЕРИТЕ И ЛИВАДИТЕ НА ТЕРИТОРИЯТА НА ОБЩИНА БРУСАРЦИ ЗА СЪОТВЕТНОТО ЗЕМЛИЩЕ (Приложение – 1 и 2)

Длъжностно лице "Екология и земеделие" изготвя ежегодно списък с размера и местоположението на пасищата, мерите и ливадите на територията на Община Брусарци по населени места, който ежегодно се предлагат за общо и индивидуално ползване на собственици или ползватели на животновъдни обекти с пасищни селскостопански животни, регистрирани в Интегрираната информационна система на БАБХ

VI. ПРАВИЛА ЗА ПОЛЗВАНЕ НА ПАСИЩАТА НА ТЕРИТОРИЯТА НА ОБЩИНА БРУСАРЦИ (Приложение – 3)

Правилата за ползване на мерите и пасищата на територията на Община Брусарци включват:

- Перспективен експлоатационен план за паша;
- Правила за определяне начина на разпределение на пасищата за общо и индивидуално ползване
- Частите от мерите и пасищата, предназначени предимно за косене;
- Прокарите за селскостопански животни до местата за паша и водопоите;
- Мерки за опазване, поддържане и подобряване на мерите и пасищата, като почистване от храсти и друга нежелана растителност, противоерозионни мероприятия, наторяване, временни ограждения;
- Ветеринарна профилактика;

- Частите от мерите и пасищата, предназначени за изкуствени пасища, за засяване с подходящи тревни смеси;
- Построяване на навеси;
- Охрана;
- Режим на ползване, забрани и ограничения в зависимост от конкретните дадености на топографски, почвени, климатични и други физически условия, и на развитието на животновъдството на територията на общината;

VII. СПИСЪК С БРОЯ НА ПАСИЩНИТЕ ЖИВОТНИ ПО НАСЕЛЕНИ МЕСТА НА ТЕРИТОРИЯТА НА ОБЩИНА БРУСАРЦИ

- Длъжностно лице "Екология и земеделие" изисква ежегодно информация Общинска ветеринарна инспекция гр. Брусарци за броя на пасищните животни по населени места на територията на община Брусарци, както следва

| № | Населено място | ЕПЖ | БИВОЛИ | ОВЦЕ | КОЗИ |
|----|-----------------|-----|--------|------|------|
| 1. | гр. Брусарци | 4 | 0 | 292 | 60 |
| 2. | с. Буковец | 23 | 0 | 100 | 5 |
| 3. | с. Василовци | 107 | 0 | 194 | 34 |
| 4. | с. Дондуково | 42 | 0 | 140 | 21 |
| 5. | с. Дъбова м-ла | 42 | 0 | 6 | 1 |
| 6. | с. Киселево | 11 | 0 | 280 | 179 |
| 7. | с. Княжева м-ла | 1 | 0 | 155 | 103 |
| 8. | с. Крива бара | 153 | 32 | 240 | 54 |
| 9. | с. Одоровци | 0 | 0 | 0 | 0 |
| 10 | с. Смирненски | 200 | 0 | 230 | 75 |

Справката е направена към м. февруари 2020 г. по данни на ОВИ – Брусарци

Проверки за брой, вид на пасищни животни се извършват от длъжностно лице по „Екология и земеделие” с официален достъп до информационната система RegiX, както и в официалната справка на БАБХ към Министерството на земеделието и храните.

ФИНАНСОВО ОСИГУРЯВАНЕ НА ПЛАНА

Финансовото осигуряване на плана се постига чрез:

- Наемите за ползване на мери, пасища и ливади, общинска собственост постъпват, като приход в бюджета на общината.
- Финансиране по проекти - Общинска администрация –и/или ползвателите на мерите и пасищата могат да кандидатстват по европейски програми и схеми за средства, с цел подобряване екологичното им състояние.

IX.ВЗАИМОДЕЙСТВИЕ

При изпълнение на плана, общинската администрация взаимодейства с: ОС "Земеделие" – Брусарци, ОД "Земеделие" – Монтана, и Общинска ветеринарна инспекция гр. Брусарци към ОДБХ – Монтана.

Съгласувал:

инж. Петър Димитров – Зам.-кмет на община Брусарци

Изготвил:

Ирена Иванова – гл. експерт „ЕЗ”

Утвърдил:

НАТАША МИХАЙЛОВА

Кмет на Община Брусарци



**ПРАВИЛА ЗА ПОЛЗВАНЕ НА МЕРИ, ПАСИЩА И ЛИВАДИ ОТ ОПФ
ЗА СТОПАНСКАТА 2020-2021 г.**

(Приети с Решение № от Протокол № .../.....2020 г. на Общински съвет Брусарци)

Правилата за ползване на мерите и пасищата на територията на Община Брусарци са изготвени съгласно изискванията на Закона за собствеността и ползването на земеделските земи чл. 37о, ал. 2. Правилата имат отворен характер и се актуализират в зависимост от конкретните условия и нормативната уредба.

I. ПЕРСПЕКТИВЕН ЕКСПЛОАТАЦИОНЕН ПЛАН ЗА ПАША

1. Дългосрочно опазване на пасищата на територията на Община Брусарци, опазване на биологичното разнообразие с цел преобръщане на негативните промени, причинени от несъобразена с възможностите на природата паша, от изоставяне на пасищата и използване на земите за други цели.

2. Установяване на контакти и взаимодействие на ниво населено място със земеделските стопани с цел постигане на максимална ефективност при използване на пасищата, на възможен екологичен ефект и икономически растеж на района.

3. При разпределяне на пасищата да се отдаде приоритет на земеделските стопани, отглеждащи животни с цел стабилизиране на икономическото им състояние и утвърждаване на животновъдството като фактор за развитие на населеното място.

II. ПРАВИЛА ЗА ОПРЕДЕЛЯНЕ НАЧИНА НА РАЗПРЕДЕЛЕНИЕ НА МЕРИТЕ И ПАСИЩАТА ЗА ОБЩО И ИНДИВИДУАЛНО ПОЛЗВАНЕ

A. Пасища, мерите и ливади за индивидуално ползване

1. На основание чл. 37и от ЗСПЗЗ пасищата, мерите и ливадите от общинския поземлен фонд се отдават под наем или аренда по реда на чл. 24 а, ал. 6, т. 4 на собственици или ползватели на животновъдни обекти с пасищни селскостопански животни, регистрирани в Интегрираната информационна система на БАБХ, съобразно броя и вида на регистрираните животни, по цена, определена по пазарен механизъм. Пасища, мерите и ливади от общинския поземлен фонд се предоставят под наем или аренда на лица, които нямат данъчни задължения, както и задължения към Държавен фонд "Земеделие", държавния поземлен фонд, общинския поземлен фонд и за земи по чл. 37в, ал. 3, т. 2 от ЗСПЗЗ.

2. Общинският съвет определя с решение пасищата, мерите и ливадите за общо и индивидуално ползване. Списък на имотите за индивидуално ползване по категории, площ и начин на трайно ползване за съответното землище се обявява на информационното табло в сградата на общината и кметствата и се публикува на интернет страницата на общината в срок до 1 март. Индивидуалното ползване на мерите и пасищата от общинския поземлен фонд е възмездно по цени, определени от общинския съвет.

3. Пасищата, мерите и ливадите се разпределят между правоимащите лица, които имат регистрирани животновъдни обекти в съответното землище, съобразно броя и вида на регистрираните пасищни селскостопански животни, в зависимост от притежаваните или

ползвани на правно основание пасища, мери и ливади, но не повече от 15 дка за 1 животинска единица в имоти от първа до седма категория и/или до 30 дка за 1 животинска единица в имоти от осма до десета категория. На правоимащите лица, които отглеждат говеда с предназначение за производство на месо и животни от местни (автохтонни) породи, се разпределят до 20 дка за 1 животинска единица в имоти от първа до седма категория и до 40 дка за 1 животинска единица в имоти от осма до десета категория. На правоимащите лица, отглеждащи говеда за мляко или месо, овце и/или кози, одобрени за подпомагане по дейностите от подмерки "Плащания за преминаване към биологично земеделие" и "Плащания за поддържане на биологично земеделие", включени в направление биологично животновъдство, се разпределят имоти до 0,15 животинска единица на хектар, независимо от категорията на имотите.

4. Лицата подават заявление по образец до кмета на общината в срок до 10 март, към което прилагат документи, определени в правилника за прилагането на закона. Заявленията се подават лично или по пощата и се регистрират в общинската администрация. Отказът за регистрация подлежи на обжалване по реда на Административнопроцесуалния кодекс пред областния управител по местонахождението на имота.

5. Кметът на общината назначава комисия, която определя необходимата за всеки кандидат площ по реда на т. 3 и разпределя имотите за всяко землище. Комисията съставя протокол за окончателното разпределение на имотите при наличие на необходимите площи в срок до 1 май. При постъпило повече от едно заявление за разпределяне на пасищата за индивидуално ползване комисията разпределя имотите по реда на постъпване на заявленията в общинската администрация.

6. При недостиг на пасища, мери и ливади от общинския поземлен фонд в землището към разпределените по реда на т. 5 имоти съответната комисия извършва допълнително разпределение в съседно землище, което може да се намира в съседна община или област, и съставя протокол за окончателното разпределение на имотите в срок до 1 юни. Този ред се прилага до изчерпване на имотите от общинския поземлен фонд или до достигане на нормата по т. 3. Разпределението се извършва последователно в съседното землище, община и област.

7. Протоколът по т. 5 или по т. 6 се обявява в кметството и се публикува на интернет страницата на общината и може да се обжалва по отношение на площта на разпределените имоти в 14-дневен срок пред районния съд. Обжалването не спира изпълнението на протокола, освен ако съдът разпореди друго.

8. При недостиг на пасища, мери и ливади от общинския поземлен фонд след разпределението по т.6 в съответното и съседни землища, по заявление от правоимащото лице в срок до 10 юни, комисията по т. 5 предоставя служебно на министъра на земеделието и храните или оправомощено от него лице протоколите по т. 5 и/или т. 6 и копие от заявлението за допълнително разпределение на имоти от държавния поземлен фонд.

9. Въз основа на протоколите на комисиите по т. 5 и т. 6 и след заплащане на наемната или арендната цена кметът на общината, сключва договори за наем или аренда. Минималният срок на договорите е 5 стопански години. Договорите съдържат данните по т. 1, 3, 5 и 6 и се регистрират в общинската служба по земеделие.

10. Останалите свободни пасища, мери и ливади от общинския поземлен фонд се отдават под наем или аренда чрез търг, в който се допускат до участие само собственици на пасищни селскостопански животни, регистрирани в Интегрираната информационна система на БАБХ. Търговете се провеждат от кмета на общината. Договорите се сключват за една стопанска година.

11. Останалите след провеждане на търга по т. 10 свободни пасища, мери и ливади се отдават чрез търг на собственици на пасищни селскостопански животни и на лица, които поемат задължение да ги поддържат в добро земеделско и екологично състояние. Договорите се сключват за една стопанска година.

12. В договорите за наем и аренда се предвижда увеличаване на наемната или арендната цена с официалния инфлационен индекс на потребителските цени, публикуван от Националния статистически институт.

13. Пасищата, мерите и ливадите от общинския поземлен фонд, за които са сключени наемни или арендни договори, не могат да се преотдават за ползване на трети лица.

14. При сключване на договори за наем или аренда на пасища, мери и ливади от общинския поземлен фонд, които изцяло или частично не попадат в актуалния към датата на подписване на договора специализиран слой по чл. 5, ал. 2 от Наредба № 2 от 17 февруари 2015 г. за критериите за допустимост на земеделските площи за подпомагане по схеми и мерки за плащане на площ, не се дължи заплащане на наемна цена, съответно арендно плащане за две стопански години от сключването на договора.

15. Договорите за наем и аренда:

15.1. могат да се прекратяват или изменят преди изтичането на срока, по искане на ползвателя;

15.2. се прекратяват преди изтичането на срока при промяна на условията по чл. 37и, ал. 4 от ЗСПЗЗ.

16. Общината прекратява договорите за наем и аренда за имоти по чл. 19 от ЗСПЗЗ, сключени по реда на чл. 37и, ал. 12, 13 и 14 от ЗСПЗЗ и предоставени от общинския съвет по реда на § 27 от преходните и заключителните разпоредби на Закона за изменение и допълнение на Закона за собствеността и ползването на земеделските земи (ДВ, бр. 62 от 2010 г.), след издаване на решението на общинската служба по земеделие и изтичане на стопанската година, в която е издадено решението.

17. Дължимите годишни арендни и наемни вноски за мерите и пасищата от общинския поземлен фонд се заплащат авансово по сметка на общината в следните срокове:

17.1. при подписване на договора - за първата година;

17.2. до 31 декември на предходната календарна година - за всяка следваща година от срока на договора.

Б. Пасища, мерите и ливадите от общинския поземлен фонд за общо ползване.

По смисъла на ЗСПЗЗ „общо ползване“ е традиционна практика на жителите от населеното място с дребни земеделски стопанства за пасищно животновъдство върху обществените мери и пасища, включително чрез образуване на едно или повече колективни стада.

III. ЧАСТИ ОТ МЕРИ, ПАСИЩА ПРЕДНАЗНАЧЕНИ ПРЕДИМНО ЗА КОСЕНЕ.

Частите от мерите и пасищата, предназначени за косене, са регламентирани в чл. 41, ал. 2 и ал. 3 от Наредба № 11 от 06.04.2009 г. за условията и реда за прилагане на мярка 214 „Агроекологични плащания“ от Програма за развитие на селските райони за периода 2014 – 2020 година, издадена от Министеръта на земеделието и храните, а именно:

„Чл. 41. (2) Подпомаганите лица, които поддържат затревените площи чрез косене, спазват изискванията по ал. 1 и извършват:

1. (изм. - ДВ, бр. 19 от 2010 г., в сила от 09.03.2010 г.) първата коситба в равнинните райони от 15 юни до 15 юли, а в планинските райони съгласно Наредбата за определяне на критериите за необлагодетелстваните райони и териториалния им обхват (ДВ, бр. 20 от 2008 г.) - в периода 30 юни до 15 август;

2. косенето ръчно или с косачки за бавно косене, като косят от центъра към периферията, а когато това не е възможно - от единия край към другия, като използват ниска скорост.

(3) (Изм. - ДВ, бр. 19 от 2010 г., в сила от 09.03.2010 г.) В случаите по ал. 2, подпомаганите лица могат да извършват свободна паша на животни след последната коситба, с изключение на горските ливади, като спазват гъстота на животните до 1,5 ЖЕ/ха.”

Да не се извършва коситба в размножителния период на птиците.

IV. ПРОКАРИТЕ ЗА СЕЛСКОСТОПАНСКИ ЖИВОТНИ ДО МЕСТАТА ЗА ПАША И ВОДОПОИТЕ.

Прокари за селскостопански животни до местата за паша и водопоите.

Като прокари за селскостопански животни до местата за паша и водопоите да се ползват съществуващите прокари и полските пътища.

V. МЕРКИ ЗА ОПАЗВАНЕ, ПОДДЪРЖАНЕ И ПОДОБРЯВАНЕ НА МЕРИТЕ, ПАСИЩАТА И ЛИВАДИТЕ.

1. Условия за опазване и поддържане на пасища, мери и ливади:

1.1. За почвения слой не се допуска:

- нарушаване целостта на почвения слой – разкопаване, вземане на чимове, камъни, почва, разораване;
- преминаването и движението с моторни превозни средства в самото пасище;
- едновременното струпване на големи стада с животни на едно и също място за едновременно пашуване и за водопой;

2.1. За биологично разнообразие – опазване и поддържане на местообитанията при паша, не се допуска:

- пашуване на по-голям брой регистрирани животни от посочения в анкетната карта земеделски производител/ регистрация в ОДБХ за общината;
- паленето на огън извън определените, обезопасени и обозначени за това места;
- унищожаването на видовете от флората чрез изкореняване, изкопаване, сеч, промени в ландшафта;
- оставянето на пашуващите животни без надзор;
- внасяне на неприсъщи видове – засяване на култивирани растения в границите на пасището;
- внасяне на минерални торове за подобряване на тревата;
- не се позволява разпръскването на битови отпадъци из пасището;
- собственикът на животните е длъжен да осигури и гарантира изнасянето на битовите отпадъци извън пасището;
- опожаряване на дървесна, храстова и тревна растителност по пасищата с цел предизвикване нов подраст;
- поддържане в добро състояние наличните инфраструктурни обекти за водопой – чешми, корита и др.

При ползването на мерите, пасищата и ливадите е необходимо да се спазват Условията за поддържане на земята в добро земеделско и екологично състояние и Националните стандарти, :

2. Ветеринарна профилактика.

Мерките за ветеринарна профилактика и борба срещу болестите по животните са посочени в Държавната профилактична програма за задължителните мерки за профилактика и борба срещу болестите по животните., съгласно чл.118, ал.1 от ЗВД. При поява на заразна болест изпълнителният директор на Българската агенция по безопасност на храните (БАБХ) издава заповед, с която определя мерките за ограничаване и ликвидиране на болестта. Постоянно действащите към областния управител и кмета на общината епизоотични комисии предприемат действия за изпълнение и контрол на взетите мерки за предотвратяване или ликвидиране на заболяването до стабилизирането на обстановката. В зависимост от епизоотичната обстановка се провеждат мероприятия за обезвреждане на околната среда, химизация на биотопи, почистване и райониране на пасищата, хигиенизиране на водопой или налагане на забрана върху използването им при необходимост. В обявените огнища на заразни болести се провеждат задължителни /текущи и заключителни/ дезинфекции, дезинсекции и дератизации (ДДД) предвидени в съответната наредба. Съгласно чл.108, ал. 1 от ЗВД, средствата за покриване на разходите, свързани с епизоотични рискове, ежегодно се осигуряват от бюджета на Министерството на земеделието и храните.

3. Мерите и пасищата, предназначени за изкуствени пасища.

При необходимост, частите от мерите и пасищата, предназначени за изкуствени пасища да се засяват с подходящи тревни смеси.

4. Поставяне на навеси.

При поставяне на навеси следва да се спазват разпоредбите на Закона за устройство на територията и Закона за опазване на земеделски земи.

5. Въвеждане и редуване на парцелно ползване на пасищни комплекси - при необходимост.

6. Охрана.

Охрана на наетите мери и пасища от общински поземлен фонд е съответно за сметка на ползвателите.


7. Режим на ползване, забрани и ограничения в зависимост от конкретните дадености на топографски, почвени, климатични и други физически условия, и на развитието на животновъдството на територията на общината.

Да се спазват всички правила, условия и разпоредби, разписани в т.1. Мерки за опазване, поддържане и подобряване на мерите и пасищата.

За неуредени в настоящите правила въпроси се прилагат реда и правилата на Законът за собствеността на земеделските земи и действащото законодателство на Република България.

Съгласно чл. 37о, ал. 3 от ЗСПЗЗ, и чл. 29, ал. 3 от Наредбата за стопанисване и управление на земеделските земи от ОПФ, правилата за ползване на мерите, пасищата и ливадите от ОПФ се обявяват на интернет страницата на общината.

.....
Съгласувал: 
инж. Петър Димитров – Зам.-кмет на община Брусарци

Изготвил: 
Ирена Иванова – гл. експерт „ЕЗ”

Утвърдил:
Наташа Михайлова
Кмет на Община Брусарци



Приложение № 4

**ЗАДЪЛЖЕНИЯ НА ОБЩИНАТА И НА ПОЛЗВАТЕЛИТЕ
ЗА ПОДДЪРЖАНЕ НА ПАСИЩАТА, МЕРИТЕ И ЛИВАДИТЕ ОТ ОБЩИНСКИЯ
ПОЗЕМЛЕН ФОНД**

(Приети с Решение № от Протокол № .../.....2020 г. на Общински съвет Брусарци)


1. Общината се задължава:


- да осигури безпрепятствено ползване на предоставените общински мери, пасища и ливади от местното население за пасуване на притежаваните от тях животни;
- да предоставя периодична информация и методически указания на ползвателите относно необходимите мероприятия по поддържане и опазване на мерите, пасищата и ливадите.

2. Ползвателите се задължават:

- да ползват и поддържат общинските мери, пасища и ливади според годишния план за паша през 2020 г.
- да осигуряват стриктното прилагане на технологични и организационни мероприятия относно:
 - повърхностно подобряване на терена;
 - подобряване на мерите, пасищата и ливадите чрез оптимизиране на минералното торене;
 - органично торене на мерите, пасищата и ливадите;
 - борба с плевелите и вредната растителност;
 - подсяване на деградирани мери, пасища и ливади;
 - основно подобряване на мери, пасища и ливади при нископродуктивни естествени тревостои със силно влошен тревен състав;
 - напояване на мерите, пасищата и ливадите /там където има условия за напояване/;
 - поддържане на мерите, пасищата и ливадите чрез традиционните земеделски практики /паша и/или косене;
 - рационално и щадящо използване на мерите, пасищата и ливадите.

3. Поддържането на мерите, пасищата и ливадите в добро земеделско и екологично състояние за общо и индивидуално ползване е за сметка на ползвателите.

Съгласувал: 
инж. Петър Димитров – Зам.-кмет на община Брусарци

Изготвил: 
Ирена Иванова – гл. експерт „ЕЗ”